



**ЧЕРНІГІВСЬКА ОБЛАСНА ДЕРЖАВНА АДМІНІСТРАЦІЯ
ДЕПАРТАМЕНТ ЕКОЛОГІЇ ТА ПРИРОДНИХ РЕСУРСІВ**

пр-т Миру, 14, м. Чернігів, 14000, тел./факс (0462) 67-48-72.
E-mail: deko_post@cg.gov.ua, сайт: www.eco.cg.gov.ua, код згідно з ЄДРПОУ 38709568

від _____ № _____

На № _____ від _____

Акціонерне товариство
«УКРТРАНСГАЗ»
код ЄДРПОУ 30019801
Кловський узвіз, буд. 9/1,
м. Київ, 01021
(суб'єкт господарювання та його адреса)

13900

(реєстраційний № у Єдиному реєстрі з оцінки впливу на довкілля)

141-13900/2 від 12.03.2026

(номер і дата складення звіту про громадське обговорення)

**ЗВІТ ПРО ГРОМАДСЬКЕ ОБГОВОРЕННЯ
планованої діяльності**

**«Олишівське підземне сховище газу Мринського виробничого
управління підземного зберігання газу Акціонерного товариства
«УКРТРАНСГАЗ» у Чернігівській області»**

(назва планованої діяльності)

**На виконання Закону України «Про оцінку впливу на довкілля»
Департамент екології та природних ресурсів Чернігівської обласної
державної адміністрації**

(уповноважений орган)

підготував звіт про громадське обговорення планованої діяльності, щодо якої здійснюється процедура оцінки впливу на довкілля відповідно до законодавства.

1. Відомості про оприлюднення документів про плановану діяльність уповноваженим органом на вебсайті Єдиного реєстру з оцінки впливу на довкілля:

- 1) повідомлення про плановану діяльність, яка підлягає оцінці впливу на довкілля, оприлюднено на вебсайті Єдиного реєстру з оцінки впливу на довкілля (далі – Реєстр) 19.08.2025;
- 2) оголошення про початок громадського обговорення звіту з оцінки впливу на довкілля оприлюднено у Реєстрі 28.01.2026;
- 3) звіт з оцінки впливу на довкілля (далі – звіт з ОВД) та інші документи, надані суб'єктом господарювання, оприлюднено у Реєстрі 28.01.2026;

2. Відомості про оприлюднення документів про плановану діяльність суб'єкта господарювання в друкованих засобах масової інформації та на дошках оголошень:

1) повідомлення про плановану діяльність опубліковано у друкованих медіа «Про вплив на довкілля» від 15.08.2025 № 32(253) та «Сталий розвиток» від 15.08.2025 № 37 (496);

2) оголошення про початок громадського обговорення звіту з ОВД опубліковано у друкованих медіа «Geoenergy» від 23.01.2026 № 13 та «GreenPost» від 23.01.2026 № 263;

3) повідомлення про плановану діяльність розміщено 13.08.2025 на дошці оголошень відділення Укрпошти за адресою: вул. Чернігівська, 27, селище Олишівка, Чернігівський район, Чернігівська область (підтвердженням факту оприлюднення є фотофіксації); на дошці оголошень відділення Нової пошти за адресою: вул. Зарічна, 3, селище Олишівка, Чернігівський район, Чернігівська область (підтвердженням факту оприлюднення є фотофіксації); на дошці оголошень комунального закладу «Центр культури та дозвілля» Олишівської селищної ради за адресою: вул. Чернігівська, 4, селище Олишівка, Чернігівський район, Чернігівська область (підтвердженням факту оприлюднення є фотофіксації); на дошці оголошень Олишівської селищної ради за адресою: вул. Чернігівська, 13, селище Олишівка, Чернігівський район, Чернігівська область (підтвердженням факту оприлюднення є фотофіксації), а також на офіційних вебсайтах Олишівської селищної ради та Кіптівської сільської ради Чернігівського району Чернігівської області, Чернігівської районної державної адміністрації та Департаменту екології та природних ресурсів Чернігівської обласної державної адміністрації (далі – Департамент);

4) оголошення про початок громадського обговорення звіту з ОВД розміщено 27.01.2025 на дошці оголошень відділення Укрпошти за адресою: вул. Чернігівська, 27, селище Олишівка, Чернігівський район, Чернігівська область (підтвердженням факту оприлюднення є фотофіксації); на дошці оголошень відділення Нової пошти за адресою: вул. Зарічна, 3, селище Олишівка, Чернігівський район, Чернігівська область (підтвердженням факту оприлюднення є фотофіксації); на дошці оголошень комунального закладу «Центр культури та дозвілля» Олишівської селищної ради за адресою: вул. Чернігівська, 4, селище Олишівка, Чернігівський район, Чернігівська область (підтвердженням факту оприлюднення є фотофіксації); на дошці оголошень Олишівської селищної ради за адресою: вул. Чернігівська, 13, селище Олишівка, Чернігівський район, Чернігівська область (підтвердженням факту оприлюднення є фотофіксації), а також на офіційних вебсайтах Олишівської селищної ради та Кіптівської сільської ради Чернігівського району Чернігівської області, Чернігівської районної державної адміністрації та Департаменту.

3. Перелік матеріалів, наданий на розгляд, які розміщуються у місцях доступних для громадськості:

Звіт з ОВД

(звіт з оцінки впливу на довкілля, а також інші матеріали, надані на розгляд громадськості)

у приміщенні уповноваженого органу:

Департамент екології та природних ресурсів Чернігівської обласної
державної адміністрації за адресою: пр-т Миру, 14, м. Чернігів

(найменування органу, місце знаходження)

**у приміщенні органу(ів) місцевого самоврядування відповідної(их)
адміністративно-територіальної(их) одиниці (одиниць), що може(уть)
зазнати впливу планованої діяльності:**

Олишівська селищна рада

адреса: 15575, вул. Чернігівська, буд. 4, селище Олишівка

Чернігівського району Чернігівської області

(найменування органу/органів, місце знаходження)

**а також в інших загальнодоступних місцях, визначених суб'єктом
господарювання (за наявності):**

АТ «Укртрансгаз»

адреса: 01021, Кловський узвіз, буд. 9/1, м. Київ

(адреса)

**4. Кількість громадських слухань, проведених протягом строку
громадського обговорення планованої діяльності 1 (у разі проведення):**

Департаментом 12.02.2026 о 12.00 у режимі відеоконференції проведено громадські слухання щодо планованої діяльності «Олишівське підземне сховище газу Мринського виробничого управління підземного зберігання газу Акціонерного товариства «УКРТРАНСГАЗ» у Чернігівській області» у Чернігівській області».

Оскільки представники громадськості не з'явилися, було складено акт про неявку представників громадськості на громадські слухання. Зазначений акт завантажено до Реєстру та розміщено на офіційному вебсайті Департаменту 12.02.2026.

*Примітка: відповідно до пункту 3 Порядку проведення громадських слухань у процесі оцінки впливу на довкілля, затвердженого Постановою Кабінету Міністрів України від 13 грудня 2017 р. № 989, зі змінами, внесеними згідно з Постановою Кабінету Міністрів України від 08.09.2023 № 967, у період воєнного стану в Україні громадські слухання проводяться в режимі відеоконференції.

**5. Громадське обговорення планованої діяльності на всіх стадіях
процедури оцінки впливу на довкілля:**

громадське обговорення обсягу досліджень та рівня деталізації інформації, що підлягає включенню до звіту з ОВД, тривало 12 робочих днів від дня офіційного оприлюднення повідомлення про плановану діяльність, яка підлягає оцінці впливу на довкілля, та було розпочато 20.08.2025 і завершено 04.09.2025;

громадське обговорення звіту з ОВД розпочалось 29.01.2026, тривало 25 робочих днів та завершено 04.03.2026.

6. Перелік отриманих письмових зауважень і пропозицій, які надійшли від громадськості під час проведення громадського обговорення:

Таблиця врахування наданих зауважень та пропозицій громадськості, отриманих протягом строку громадського обговорення (за наявності)

№ з/п	Прізвище, ім'я, по батькові (для фізичних осіб), а також найменування(для юридичних осіб) особи, що подає зауваження і пропозиції	Зміст зауваження чи пропозиції	Інформація про повне врахування, часткове врахування або обґрунтоване відхилення отриманих під час громадського обговорення зауважень та пропозицій
-	-	-	-

7. Опис процедури громадського обговорення із громадськістю інших держав у разі проведення транскордонної оцінки впливу на довкілля:
не здійснювалася.

Додатки:

усі докази оприлюднення та розміщення документів, надані суб'єктом господарювання згідно з пунктами 2,3;
матеріали відповідно до пункту 4.

Заступник начальника управління-начальник
відділу оцінки впливу на довкілля
управління природних ресурсів та оцінки
впливу на довкілля

(керівник структурного підрозділу з оцінки впливу на довкілля уповноваженого органу)


(підпис)

Валентина ГАНЖА
(ініціали, прізвище)

Директор Департаменту екології та
природних ресурсів Чернігівської обласної
державної адміністрації

(керівник уповноваженого територіального органу)


(підпис)

Олександр ЛОСЬ
(ініціали, прізвище)

ПРО ВПЛИВ НА ДОВКІЛЛЯ

ЩОТИЖНЕВА ГАЗЕТА

СЕРПЕНЬ 15, 2025 | № 32 (253)

ПРОМИСЛОВЕ ЗАБРУДНЕННЯ РЕГУЛЮВАТИМЕТЬСЯ ПО-НОВОМУ

8 серпня 2025 року набрав чинності Закон України «Про інтегроване запобігання та контроль промислового забруднення», який імплементує положення Директиви 2010/75/ЄС про промислові викиди.

Відтепер діятиме нова дозвільна процедура. Вона передбачає:

європейські стандарти роботи для промисловості. Перехід на найкращі доступні технології та методи управління, а також модернізацію промислових установок;

дерегуляцію та інтегрований підхід до контролю промислового забруднення. Замість трьох дозволів, які наразі отримують підприємства (на спецводокористування, викиди в атмосферне повітря та управління відходами) видаватиметься один — інтегрований доквіллевий дозвіл;

цифровізацію. Всі дозвільні процедури можна буде пройти онлайн завдяки створенню Єдиного державного реєстру інтегрованих доквіллевих дозволів;

перехідний період для існуючих установок. Підприємства матимуть умови для поступового переходу на нову дозвільну систему та впровадження НДТМ (найкращих доступних технологій та методів керування);

діалог з бізнесом. Консультації для промисловців щодо проходження дозвільної процедури.

«Запровадження інтегрованих доквіллевих дозволів — важливий етап у модернізації української промисловості. Ми не просто гармонізуємо

законодавство з нормами ЄС, а створюємо прозору, ефективну та цифрову систему, яка допоможе бізнесу працювати за європейськими екологічними стандартами. Це зміцнить конкурентоспроможність підприємств, сприятиме зменшенню впливу на довкілля та відкриє нові можливості для інвестицій», — зазначив міністр Олексій Соболев.

Уряд затвердив усі необхідні для започаткування роботи Закону нормативно-правові акти. Також створено ІТ-систему для видачі ІДД (інтегрованих доквіллевих дозволів), яка буде запущена на Єдиній екологічній платформі «ЕкоСистема».

Законом передбачено, що нові установки, які ще не введені в експлуатацію та не мають дозвільних документів, розпочинатимуть роботу виключно за новими правилами. Для всіх існуючих установок передбачений перехідний період, тож дозволи на викиди, спецводокористування та поводження з відходами, видані раніше, втратять чинність з моменту отримання інтегрованого дозволу, але не пізніше ніж через чотири роки з дня набрання чинності Законом.

Протягом визначеного чотирічного перехідного періоду оператори установок, які здійснюють види діяльності, зазначені у додатку до цього Закону, матимуть право до моменту отримання ІДД продовжувати оформлювати окремі дозволи у порядку, встановленому чинним законодавством: на викиди забруднюючих речовин в атмосферне повітря стаціонарними джерелами; на спеціальне водокористування; на здійснення операцій з оброблення відходів.

НВ ПРО

ЦІКАВИ ДАТИ ТИЖНЯ

15 серпня — День археолога України — професійне свято людей, які досліджують наше минуле, відкриваючи таємниці давніх культур та цивілізацій на території України.

16 серпня — Міжнародний день геокешинга (International Geocaching Day) — туристичної гри із застосуванням GPS. Сутність гри полягає у пошуках сховів, які зробили інші учасники. Гравці роблять схов, визначають його GPS-координати та повідомляють цю інформацію в інтернеті. Інші учасники за наданими географічними координатами починають пошуки, користуючись GPS-приймачами.

Щорічно 17 серпня в США святкується Національний день картоплі — однієї з найпопулярніших у світі овочевих культур. А ще цього дня відзначають Міжнародний день чорного kota.

19 серпня — Всесвітній день гуманітарної допомоги. День, проголошений ООН, щоб відзначити працю гуманітарних працівників, які ризикують своїм життям, допомагаючи постраждалим унаслідок збройних конфліктів та природних катастроф.

20 серпня — Всесвітній день комара. Як не дивно, але це свято було встановлене британським лікарем Рональдом Россом, який довів, що саме комарі переносять малярію.

21 серпня — Міжнародний день пам'яті і поминання жертв тероризму. День, встановлений ООН для вшанування та підтримки жертв терористичних актів та їхніх родин.

НВ ПРО

Газета «ПРО ВПЛИВ НА ДОВКІЛЛЯ»

пропонує розміщення

оголошень та повідомлень відповідно до Закону України «Про оцінку впливу на довкілля»:

Повідомлення про плановану діяльність, яка підлягає ОВД — 6 600 грн

Оголошення про початок громадського обговорення звіту з ОВД — 3 500 грн

Повідомлення про намір отримати дозвіл на викиди — від 1300 грн

Інформація про висновок з оцінки впливу на довкілля — 1300 грн

тел: +380 (50) 015-04-53, або e-mail: sphpro2020@gmail.com



Додаток 2
до Порядку передачі документації для надання висновку з оцінки впливу на довкілля та фінансування оцінки впливу на довкілля

Дата:

(дата офіційного опублікування в Єдиному реєстрі з оцінки впливу на довкілля (автоматично генерується програмними засобами ведення Єдиного реєстру з оцінки впливу на довкілля не зазначається суб'єктом господарювання)

Реєстраційний номер 13900

(реєстраційний номер справи про оцінку впливу на довкілля планованої діяльності (автоматично генерується програмними засобами ведення Єдиного реєстру з оцінки впливу на довкілля, для паперової версії зазначається суб'єктом господарювання)

ПОВІДОМЛЕННЯ

про плановану діяльність, яка підлягає оцінці впливу на довкілля

АКЦІОНЕРНЕ ТОВАРИСТВО «УКРТРАНСГАЗ»
30019801

(повне найменування юридичної особи, код згідно з ЄДРПОУ або прізвище, ім'я та по батькові фізичної особи - підприємця, ідентифікаційний код або серія та номер паспорта (для фізичних осіб, які через свої релігійні переконання відмовляються від прийняття реєстраційного номера облікової картки платника податків та офіційно повідомили про це відповідному контролюючому органу і мають відмітку у паспорті)

інформує про намір провадити плановану діяльність та оцінку її впливу на довкілля.

1. Інформація про суб'єкта господарювання.
Україна, 01021, місто Київ, КЛОВСЬКИЙ УЗВІЗ, будинок 9/1

(місцезнаходження юридичної особи або місце провадження діяльності фізичної особи - підприємця (поштовий індекс, адреса), контактний номер телефону)

2. Планована діяльність, її характеристика, технічні альтернативи.

Планована діяльність, її характеристика.

Планованою діяльністю є продовження провадження господарської діяльності Олишівського підземного сховища газу (ПСГ) Мринського виробничого управління підземного зберігання газу (ВУПЗГ) акціонерного товариства «Укртрансгаз» (далі – АТ «Укртрансгаз»), що розташоване за адресою: Україна, 15574, Чернігівська обл., Чернігівський район, Серединська сільська рада, комплекс будівель та споруд «Підземне сховище газу». Олишівське ПСГ є діючим об'єктом, що призначено для забезпечення надійності газопостачання споживачів північного регіону України. Телефон АТ «Укртрансгаз»: (044) 461-20-15.

Технічна альтернатива 1.

На Олишівському ПСГ Мринського ВУПЗГ АТ «Укртрансгаз» здійснюється регулювання та перерозподіл потоків газу, вимірювання тисків газу і його витрату, визначення температури газу, очищення газу від крапельних рідин (вода) і твердих фракцій (пісок), визначення об'ємів вилучених рідин, введення в потік газу інгібіторів гідратуутворення. Для здійснення вищезазначених процесів використовуються наступні об'єкти, системи та вузли: видобувно-нагнітальні, спостережні (п'єзометричні), контрольні та геофізичні свердловини; шлейфи експлуатаційних свердловин, збірні колектори; установки системи збору і підготовки газу – газозбірний пункт (ГЗП), установка підготовки газу, пункт вимірювання витрати газу (ПВВГ), установка регенерації метанолу (УРМ); системи газопостачання ГЗП; системи енергопостачання ГЗП; системи водопостачання ГЗП; системи вентиляції ГЗП; резервуарний парк; склади метанолу; допоміжне обладнання; будівлі та споруди. Технічною альтернативою 1 передбачається забезпечення електропостачання Олишівського ПСГ комплексом існуючих технічних засобів та за допомогою основного енергетичного обладнання, а саме: силових трансформаторів (I-III габаритів); електростанції напругою 10/0,4 кВ, КЛ і ПЛ електропередач напругою 10 кВ і 0,4 кВ; розподільчих пристроїв 0,4 кВ, КТП 1 × 400 кВА і КТП 1 × 160 кВА; конденсаторних установок. Будівництво нових будинків і споруд, реконструкція, технічне переоснащення, капітальний ремонт та перепрофілювання Олишівського ПСГ в рамках провадження планованої діяльності не передбачається.

Технічна альтернатива 2.

Аналогічно технічній альтернативі 1, з урахуванням монтажу та подальшої експлуатації додаткового обладнання для аварійного електропостачання Олишівського ПСГ – газового генератора типу Aksa ACG 2000 (або аналогічного за параметрами) потужністю 2500 кВА.

3. Місце провадження планованої діяльності, територіальні альтернативи.

Чернігівська обл. Чернігівський р-н Серединка комплекс будівель та споруд «Підземне сховище газу»

3.1 Територіальні громади, які можуть зазнати впливу планованої діяльності.

Олишівська селищна об'єднана територіальна громада Чернігівського району Чернігівської області Кіптівська сільська об'єднана територіальна громада Чернігівського району Чернігівської області

Місце провадження планованої діяльності: територіальна альтернатива 1.

Чернігівська обл. Чернігівський р-н Серединка комплекс будівель та споруд «Підземне сховище газу».

В адміністративному відношенні Олишівське ПСГ розташоване на землях Серединської сільської ради Олишівської селищної ОТГ, урочище «Лосеве» – земельна ділянка загальною площею 5,0554 га (відповідно до державного акту на право постійного користування землею серія ЯЯ № 373772, виданого 26.05.2009 року). Олишівське ПСГ межує: північний напрямок – угіддя сільськогосподарського призначення, далі автошлях; східний напрямок – угіддя

сільськогосподарського призначення; південний напрямок – угіддя сільськогосподарського призначення; південно-східний напрямок – угіддя сільськогосподарського призначення, далі руїни сільськогосподарського підприємства (колишній колгосп ім. Кірова), далі житлова забудова в смт. Олишівка; західний напрямок – угіддя сільськогосподарського призначення. Найближча житлова забудова розташована в смт. Олишівка на відстані 1695 м в північно-східному напрямку від території Олишівського ПСГ та на відстані 1425 м від найближчої свердловини №22 горизонту ПСГ. Нормативна санітарно-захисна зона (СЗЗ) від джерел викиду планованого об'єкту витримана у повному обсязі – об'єктів житлового, громадського призначення та інших прирівняних до них об'єктів, що розміщені в межах нормативної СЗЗ планованого об'єкту, немає.

Місце провадження планованої діяльності: територіальна альтернатива 2.

Чернігівська обл. Чернігівський р-н Серединка комплекс будівель та споруд «Підземне сховище газу».

Враховуючи, що реалізація планованої діяльності здійснюватиметься в межах наявної інфраструктури діючого об'єкта, розгляд територіальної альтернативи 2 є недоцільним. Планована діяльність не передбачає освоєння нових земельних ділянок або зміну цільового призначення існуючих, а також не зумовлює додаткового залучення земельних ресурсів поза межами вже освоєної території.

4. Соціально-економічний вплив планованої діяльності.

Соціально-економічний вплив планованої діяльності має позитивний характер, враховуючи наступні аспекти: забезпечення стабільного газопостачання у пікові періоди споживання, що підвищує енергетичну безпеку як регіону, так і країни в цілому, що особливо важливо в умовах енергетичної нестабільності та геополітичних викликів; забезпечення безперебійної експлуатації підземного сховища газу та надійного постачання газу; стримання різких цінових коливань на ринку енергоносіїв, що позитивно впливає на населення та промислових споживачів; збільшення надходжень у місцевий та державний бюджет за рахунок сплати підприємством податків; покращення економічного потенціалу регіону; забезпечення робочими місцями місцеве населення, безпосередньо на об'єкті, а також в суміжних галузях (технічне обслуговування, транспорт, логістика, охорона тощо). Також, на об'єкті, що розглядається, впроваджено ряд природоохоронних, ресурсозберігаючих, енергоефективних та запобіжних заходів, які націлені на забезпечення допустимого антропогенного навантаження господарської діяльності на умови життєдіяльності населення та дотримання фундаментальних принципів сталого розвитку.

5. Загальні технічні характеристики, у тому числі параметри планованої діяльності (потужність, довжина, площа, обсяг виробництва тощо).

Технологічний процес роботи Олишівського ПСГ складається з таких основних технологічних режимів

роботи: закачування газу в ПСГ та відбирання газу із ПСГ. Кожен із цих режимів в свою чергу поділяється на закачування/відбирання газу із застосуванням КЦ (компримування газу) на ДКС «Олишівка» або безкомпресорним способом (самопливом). Календарно, початок і кінець кожного сезону визначають відповідно до затвердженого балансу газу в ПСГ та режимів експлуатації ПСГ АТ «Укртрансгаз». Проектна максимальна продуктивність ГЗП під час відбирання газу із ПСГ становить 2,4 млн м³/д, під час закачування – 2,7 млн м³/д за тисків від мінімального 3,43 МПа (35,0 кгс/см²) до максимального 6,96 МПа (71,0 кгс/см²). Продовження господарської діяльності Олишівського ПСГ передбачається здійснювати у відповідності до матеріалів Звіту про науково-дослідну роботу «Розробка коректив технологічного проекту циклічної експлуатації Олишівського ПСГ (заклучний)», Регламенту з експлуатації технологічного обладнання Олишівського ПСГ АТ «Укртрансгаз», виробничих, посадових і робочих інструкцій та за технологічним схемам, які розробляють у виробничих службах на основі інструкцій підприємств-виробників технологічного обладнання, а також національних та галузевих нормативних документів. Олишівське ПСГ забезпечений всіма необхідними інженерними мережами та існуючими комунікаціями. Система газопостачання планованого об'єкту складається з наступних об'єктів: зовнішнього та внутрішнього газопровід газопостачання котельні; шафної газорегуляторної установки ШП-3 з регуляторами РД-50; перекривної арматура газопроводу. Електропостачання планованого об'єкту забезпечується комплексом технічних засобів та за допомогою основного енергетичного обладнання (Технічна альтернатива 1): силових трансформаторів (I-III габаритів); електропідстанції напругою 10/0,4 кВ, КЛ і ПЛ електропередач напругою 10 кВ і 0,4 кВ; розподільчих пристроїв 0,4 кВ, КТП 1 × 400 кВА і КТП 1 × 160 кВА; конденсаторних установок. Технічною альтернативою 2 передбачається встановлення та подальша експлуатація додаткового газового генератора типу Aksa ACG 2000 (або аналогічного за параметрами) потужністю 2500 кВА. Система тепlopостачання виробничо- побутових приміщень на Олишівському ПСГ забезпечується трьома котлами Е-1.0/09Г №№1-3 (потужність одного котла складає – 0,5 МВт), які розташовані в котельні ПСГ, та тепловими мережами. Циркуляція теплоносія в системі тепlopостачання забезпечується двома мережевими насосами (один робочий та один резервний) типу К 20/30. Циркуляція котлових контурів забезпечується насосами НД 1600/16. Підживлення котлів та тепломережі здійснюють за допомогою двох живильних насосів (один робочий та один резервний) ВКС 2/26, які живляться пом'якшеною водою з баку запасу підготовленої води об'ємом 2,0 м³. Пом'якшення живильної води відбувається за допомогою натрій-катионітової установки пом'якшення води «Красный котельщик» продуктивністю 2,5 м³/год. Водопостачання планованого об'єкту на питні, санітарно- гігієнічні та виробничі потреби здійснюється з підземних джерел – двох артезіанських свердловин № 4 і № 5, що розміщені на території виробничого майданчика з дотриманням зон санітарної

охорони (ЗСО). Від свердловин воду подають в резервуар запасу води об'ємом 200 м³. Облік води ведеться приладами обліку розміщених на кожній свердловині. Водовідведення господарсько-побутових стічних вод здійснюють з каналізаційної мережі до накопичувального резервуара з подальшою передачею на умовах договору. Олишівське ПСГ працює у закритому режимі, цілодобово. Кількість працівників – 16 осіб.

6. Екологічні та інші обмеження планованої діяльності за альтернативами:

щодо технічної альтернативи 1.

При провадженні планової діяльності необхідним фактором є дотримання наступних екологічних та інших обмежень: дотримання дозволених обсягів викидів забруднюючих речовин в атмосферне повітря стаціонарними джерелами; дотримання встановлених лімітів забору та використання підземних вод; дотримання допустимих рівнів шуму та вібрації; дотримання допустимих рівнів соціального ризику та ризику впливу об'єкта на здоров'я населення; дотримання природоохоронного законодавства у сфері управління відходами; дотримання правил пожежної безпеки та техніки безпеки; дотримання вимог щодо впорядкування своєї території; дотримання нормативів ДБН В.2.5-20:2018 «Газопостачання»; дотримання екологічних умов провадження планованої діяльності, визначених у висновку з оцінки впливу на довкілля; дотримання інших вимог санітарно-епідеміологічного законодавства.

щодо технічної альтернативи 2.

Аналогічно технічній альтернативі 1.

щодо територіальної альтернативи 1.

Подальшу діяльність планованого об'єкту передбачається здійснювати в межах відведених у встановленому законодавством України порядку земельних ділянок та у відповідності до їх цільового призначення, будівельних, санітарно-гігієнічних норм та діючих містобудівних умов та обмежень. Для об'єкту, що розглядається, враховані вимоги щодо забезпечення організації санітарно-захисної зони відповідно до «Державних санітарних правил планування та забудови населених пунктів (ДСП 173-96)», затверджених наказом Міністерства охорони здоров'я України від 19.06.96 р. № 173.

щодо територіальної альтернативи 2.

Територіальна альтернатива 2 не розглядається.

7. Необхідна еколого-інженерна підготовка і захист території за альтернативами:

щодо технічної альтернативи 1.

Олишівське ПСГ є діючим об'єктом, для якого необхідна еколого-інженерна підготовка і захист території були виконані на стадії будівництва з урахуванням вимог Державних будівельних норм і правил та Державних стандартів та нормативних документів у сфері захисту території від шкідливої (руйнівної) дії небезпечних геологічних процесів. Здійснення додаткових заходів з еколого-інженерної підготовки і захисту території в рамках провадження планованої діяльності не передбачається.

щодо технічної альтернативи 2.

Аналогічно технічній альтернативі 1.

щодо територіальної альтернативи 1.

Олишівське ПСГ є діючим об'єктом. Здійснення додаткових заходів з еколого-інженерної підготовки і захисту території в рамках провадження планованої діяльності не передбачається.

щодо територіальної альтернативи 2.

Територіальна альтернатива 2 не розглядається.

8. Сфера, джерела та види можливого впливу на довкілля:

щодо технічної альтернативи 1.

1. Клімат. Планована діяльність не належить до видів діяльності, що супроводжуються інтенсивними тепловими викидами, значним утворенням водяної пари і парникових газів, та яка може вплинути на клімат і мікроклімат в прилеглий місцевості та призвести до будь-яких серйозних змін кліматичних показників регіону в цілому. 2. Атмосферне повітря. Джерелами викидів забруднюючих речовин в атмосферне повітря на Олишівському ПСГ є: технологічні свічі від обладнання ПСГ; фантомна арматура (ФА) свердловин горизонту ПСГ; димова труба котельні; люки, дихальні клапана та труби ємностей зберігання ДЕГУ, бензину та метанолу; автотранспорт. Від дії 80 стаціонарних джерел викидів та 1 пересувного джерела в атмосферне повітря надходять наступні забруднюючі речовини: оксиди азоту (оксид та діоксид азоту) у перерахунку на діоксид азоту; азоту(1) оксид (N₂O); оксид вуглецю; вуглецю діоксид; діетилєнглїколь (2,2'-оксидіетанол); бензин (нафтовий, малосірчистий, в перерахунку на вуглець); вуглеводні насичені C₁₂ - C₁₉ (розчинник РПК-26611 та ін.) у перерахунку на сумарний органічний вуглець; спирт метиловий; метан; сажа; ангїдрид сірчистий; свинець та його з'єднання, окрім тетраетилсвинцю (перер.на свинець); бенз(а)пірен. При цьому, наднормативного забруднення атмосферного повітря та погіршення умов проживання місцевого населення не очікується. 3. Водне середовище. Джерелами водопостачання на питні, санітарно-гігієнічні та виробничі потреби планованого об'єкту є 2 артезіанські свердловини, що розміщені на території підприємства з дотриманням їх ЗСО. Експлуатація артезіанських свердловин проводиться з дотриманням встановлених лімітів на водозбір і водокористування та з виконанням заходів щодо вимог санітарного та природоохоронного законодавства. Водовідведення виробничо- побутових стоків здійснюють з каналізаційної мережі до накопичувального резервуара з подальшою передачею відповідно до умов договору. Скидання стічних вод у водні об'єкти та використовуючи рельєф місцевості не передбачається. Забруднення довкілля не очищеними або недостатньо очищеними стічними водами не очікується. 4. Ґрунти. Під час провадження планованої діяльності не передбачається знімання шару ґрунту та проведення рекультиваційних робіт. Територія Олишівського ПСГ упорядкована: покриття площадок, майданчиків, під'їздів та проїздів виконано з твердого неруйнівного і непроникного для небезпечних речовин покриття; виконано озеленення території; вертикальне планування території виконано в ув'язці з існуючим

рельєфом, з урахуванням організації відведення дощових та талих вод; по периметру територія огорожена парканом; місця тимчасового зберігання відходів, до їх передачі спеціалізованим організаціям у сфері управління відходами, організовані з урахуванням екологічних та санітарно-епідеміологічних вимог. До свердловин існують ґрунтові під'їзні дороги. Ділянки, на яких розміщено свердловини ПСГ забетоновані та огорожені. З урахуванням впровадження проектних рішень та охоронних заходів, хімічного, біологічного чи радіоактивного забруднення ґрунту, зумовленого провадженням планованої діяльності, не передбачається. 5. Рослинний і тваринний світ. Планована діяльність здійснюватиметься в межах існуючих майданчиків, що характеризується наявністю виробничих будівель, споруд, мереж і комунікацій, тому втручання в природні комплекси не здійснюватиметься. Представників флори та фауни, що підлягають охороні відповідно до законодавства України та міжнародних договорів, в межах та в безпосередній близькості до об'єкту планованої діяльності не зафіксовано. 6. Природні території та об'єкти. Територія провадження планованої діяльності не відноситься до територій та об'єктів природно-заповідного фонду України. З урахуванням того, що планована діяльність не передбачає розширення меж існуючого об'єкта, нового будівництва або втручання в природні біотопи, її вплив на природні території та об'єкти оцінюється як допустимий. Наявність огороження і технічної інфраструктури забезпечує ізоляцію промислового середовища від навколишніх природних ландшафтів. 7. Культурна спадщина. На території провадження планованої діяльності не обліковуються пам'ятки архітектури, історії, археології та монументального мистецтва національного і місцевого значення. Вплив на об'єкти культурної спадщини, зумовлений провадженням планованої діяльності, не передбачається. 8. Здоров'я та умови проживання населення. Під час провадження планованої діяльності не очікується понаднормативного акустичного, вібраційного, світлового, теплового, радіаційного забруднення та випромінення. Вплив на здоров'я та умови проживання місцевого населення знаходитиметься в межах доступних нормативних значень. 9. Навколишнє техногенне середовище. Провадження планованої діяльності не передбачає впливу на промислові і житлово-цивільні об'єкти, наземні і підземні споруди та інші елементи техногенного середовища. Знесення чи перенесення існуючих ЛЕП та інших мереж та комунікацій не передбачається. Вплив на об'єкти техногенного середовища, зумовлений провадженням планованої діяльності, не передбачається.

щодо технічної альтернативи 2.

Аналогічно технічній альтернативі 1 з урахуванням додаткових викидів забруднюючих речовин при експлуатації газового генератора типу Aksa ACG 2000 (або аналогічного за параметрами) потужністю 2500 кВА.

щодо територіальної альтернативи 1.

1. Земельні ресурси. При провадженні планованої діяльності передбачається використання земельної ділянки у відповідності до її цільового призначення, будівельних, санітарно-гігієнічних норм та діючих

містобудівних умов та обмежень. Додаткове використання земельних ресурсів, зумовлене провадженням планованої діяльності, не передбачається. 2. Рельєф та ландшафт. Змін існуючого рельєфу і ландшафту території, зумовленого провадженням планованої діяльності, не передбачається. 3. Геологічне середовище. Підземне зберігання газу є чинником техногенного впливу на геологічне середовище через пласт-колектор та свердловини. У процесі експлуатації підземного сховища газу забруднення геологічного середовища спричиняється міграцією газів у верхні горизонти. З метою оцінки техногенних змін при підземному зберіганні газу проводиться моніторинг, що забезпечує контроль за рівнями впливу. У процесі експлуатації ПСГ з урахуванням прийнятих проектних рішень вплив на геологічне середовище буде в межах допустимого.

щодо територіальної альтернативи 2.

Територіальна альтернатива 2 не розглядається.

9. Належність планованої діяльності до першої чи другої категорії видів діяльності та об'єктів, які можуть мати значний вплив на довкілля та підлягають оцінці впливу на довкілля (зазначити відповідний пункт і частину статті 3 Закону України "Про оцінку впливу на довкілля").

Друга категорія

4 Енергетичну промисловість Енергетичну промисловість: зберігання та переробка вуглеводневої сировини (газу природного, газу сланцевих товщ, газу, розчиненого у нафті, газу центрально-басейнового типу, газу (метану) вугільних родовищ, конденсату, нафти, бітуму нафтового, скрапленого газу); поверхневе та підземне зберігання викопного палива чи продуктів їх переробки на площі 500 квадратних метрів і більше або об'ємом (для рідких або газоподібних) 15 кубічних метрів і більше; промислове брикетування кам'яного і бурого вугілля; гідроелектростанції на річках незалежно від потужності; гідроакumuлюючі електростанції (ГАЕС); вітрові парки, вітрові електростанції, що мають дві і більше турбіни або висота яких становить 50 метрів і більше;»

10. Наявність підстав для здійснення оцінки транскордонного впливу на довкілля (в тому числі наявність значного негативного транскордонного впливу на довкілля та перелік держав, довкілля яких може зазнати значного негативного транскордонного впливу (зацеплених держав).

Підстав немає

11. Планований обсяг досліджень та рівень деталізації інформації, що підлягає включенню до звіту з оцінки впливу на довкілля.

Планований обсяг досліджень та рівень деталізації інформації, що підлягає включенню до звіту з оцінки впливу на довкілля, визначається відповідно до Закону України «Про оцінку впливу на довкілля» та Загальних методичних рекомендацій щодо змісту та порядку складання звітів з оцінки впливу на довкілля, затверджених Наказом Міністерства захисту довкілля та природних ресурсів України від 15.03.2021 № 193.

12. Процедура оцінки впливу на довкілля та можливості для участі в ній громадськості.

Планована суб'єктом господарювання діяльність може мати значний вплив на довкілля і, отже, підлягає оцінці впливу на довкілля відповідно до Закону України "Про оцінку впливу на довкілля". Оцінка впливу на довкілля - це процедура, що передбачає:

підготовку суб'єктом господарювання звіту з оцінки впливу на довкілля; проведення громадського обговорення планованої діяльності;

аналіз уповноваженим органом звіту з оцінки впливу на довкілля, будь-якої додаткової інформації, яку надає суб'єкт господарювання, а також інформації, отриманої від громадськості під час громадського обговорення, під час здійснення процедури оцінки трансграничного впливу, іншої інформації;

надання уповноваженим органом мотивованого висновку з оцінки впливу на довкілля, що враховує результати аналізу, передбаченого абзацом п'ятим цього пункту;

врахування висновку з оцінки впливу на довкілля у рішенні про провадження планованої діяльності, зазначеного у пункті 14 цього повідомлення.

У висновку з оцінки впливу на довкілля уповноважений орган, виходячи з оцінки впливу на довкілля планованої діяльності, визначає допустимість чи обґрунтовує недопустимість провадження планованої діяльності та визначає екологічні умови її провадження.

Забороняється розпочинати провадження планованої діяльності без оцінки впливу на довкілля та отримання рішення про провадження планованої діяльності.

Процедура оцінки впливу на довкілля передбачає право і можливості громадськості для участі у такій процедурі, зокрема на стадії обговорення обсягу досліджень та рівня деталізації інформації, що підлягає включенню до звіту з оцінки впливу на довкілля, а також на стадії розгляду уповноваженим органом поданого суб'єктом господарювання звіту з оцінки впливу на довкілля.

На стадії громадського обговорення звіту з оцінки впливу на довкілля протягом щонайменше 25 робочих днів громадськості надається можливість надавати будь-які зауваження і пропозиції до звіту з оцінки впливу на довкілля та планованої діяльності, а також взяти участь у громадських слуханнях. Детальніше про процедуру громадського обговорення звіту з оцінки впливу на довкілля буде повідомлено в оголошенні про початок громадського обговорення.

У період воєнного стану в Україні громадські слухання проводяться у режимі відеоконференції, про що зазначається в оголошенні про початок громадського обговорення звіту з оцінки впливу на довкілля та у звіті про громадське обговорення.

13. Громадське обговорення обсягу досліджень та рівня деталізації інформації, що підлягає включенню до звіту з оцінки впливу на довкілля.

Протягом 12 робочих днів з дня оприлюднення цього повідомлення на офіційному веб-сайті уповноваженого органу громадськість має право надати уповноваженому органу, зазначеному у пункті 15 цього повідомлення, зауваження і пропозиції до планованої діяльності, обсягу досліджень та рівня деталізації

інформації, що підлягає включенню до звіту з оцінки впливу на довкілля.

Надаючи такі зауваження і пропозиції, вкажіть реєстраційний номер справи про оцінку впливу на довкілля планованої діяльності в Єдиному реєстрі з оцінки впливу на довкілля (зазначений на першій сторінці цього повідомлення). Це значно спростить процес реєстрації та розгляду Ваших зауважень і пропозицій.

У разі отримання таких зауважень і пропозицій громадськості вони будуть розміщені в Єдиному реєстрі з оцінки впливу на довкілля та передані суб'єкту господарювання (протягом трьох робочих днів з дня їх отримання). Особи, що надають зауваження і пропозиції, своїм підписом засвідчують свою згоду на обробку їх персональних даних. Суб'єкт господарювання під час підготовки звіту з оцінки впливу на довкілля зобов'язаний врахувати повністю, врахувати частково або обґрунтовано відхилити зауваження і пропозиції громадськості, надані у процесі громадського обговорення обсягу досліджень та рівня деталізації інформації, що підлягає включенню до звіту з оцінки впливу на довкілля. Детальна інформація про це включається до звіту з оцінки впливу на довкілля.

14. Рішення про провадження планованої діяльності.

Відповідно до законодавства рішенням про провадження даної планованої діяльності буде

Висновку з оцінки впливу на довкілля

(вид рішення відповідно до частини першої статті 11 Закону України "Про оцінку впливу на довкілля")

що видається Департаментом екології та природних ресурсів Чернігівської обласної державної адміністрації

(орган, до повноважень якого належить прийняття такого рішення)

Інших документів дозвільного характеру, передбачених законодавством, за умови що вони передбачають встановлення (затвердження) змін у діяльності, затвердженій схваленій рішенням про провадження планованої діяльності або подовження строків її провадження (згідно пункту 9 статті 9 ЗУ «Про оцінку впливу на довкілля»).

(вид рішення відповідно до частини першої статті 11 Закону України "Про оцінку впливу на довкілля")

що видається _____

(орган, до повноважень якого належить прийняття такого рішення)

15. Усі зауваження і пропозиції громадськості до планованої діяльності, обсягу досліджень та рівня деталізації інформації, що підлягає включенню до звіту з оцінки впливу на довкілля, необхідно надсилати до

Департамент екології та природних ресурсів Чернігівської обласної державної адміністрації, 14000, Україна, Чернігівська область, м. Чернігів, проспект Миру, будинок 14, deko.post@cg.gov.ua, (0462) 67-48-72, Ганжа Валентина Юріївна – начальник відділу оцінки впливу на довкілля управління природних ресурсів та оцінки впливу на довкілля

(найменування уповноваженого органу, поштова адреса, електронна адреса, номер телефону та контактна особа)

{Додаток 2 із змінами, внесеними згідно з Постановою КМ № 824 від 14.09.2020}

Жива і дієва любов Митрополита Андрея Шептицького до Бога, ближніх та природи – тема Екодня на парафії пророка Іллі у с. Стоянів

4 серпня 2025 року у селі Стоянів, на парафії пророка Іллі Радехівського деканату Сокальсько-Жовківської єпархії, відбувся духовно-екологічний захід – Екодень, присвячений 160-й річниці від дня народження праведного Митрополита Андрея Шептицького. Ініціатором події став парох парафії о. Олексій Лупій, а провів захід – о. Юрій Годись, голова екологічної комісії Сокальсько-Жовківської єпархії.

День розпочався молитвою у храмі, де всі спільно звернулися

до Бога словами молитви про мудрість, складеної самим Митрополитом Андреем. Це стало духовним налаштуванням на весь день.

Саме у храмі о. Юрій Годись розповів дітям про життя і служіння Праведного Митрополита, звертаючи увагу на його любов до природи, турботу про освіту, сиріт і національну культуру. Основою для розповіді став Екокалендар УГКЦ 2025 року, присвячений темі екологічної відповідальності християн в контексті постаті Митрополита Андрея.

Після цього учасники перейшли до катехитичної школи імені Митрополита Андрея, де переглянули пізнавальний мультфільм «Андрей Шептицький – Світло любові», який живо представив дітям життєвий шлях цього великого душпастиря.

Відтак на подвір'ї храму, та в катехитичному класі відбулися активні ігри та творча програма, яка включала: командні змагання між командами «Ромашки» та «Зірочки»; мемуру «ЕкоХата», у

якій діти вчилися, як зробити будинок енергоефективним і дружним до довкілля; екогру – конструктор ДОКА: «Альтернативна енергія», завдяки якій присутні вивчали відновні джерела енергії та власноруч збирали модель сонячної станції; «Валізу енергоефективності» – повну лайфхаків для заощадження природних дарів та підвищення енергоефективності щоденного життя; відео-подорож у Всесвіт, яка стала чудовою нагодою замислитися над Божим творінням і нашою відповідальністю за нього; еко-

розмальовки та майстер-клас від імені Олі з розпису камінців. А ще читали екоказку про Митрополита Андрея: «Молитва за Божі створіння», виданої цьогоріч Екобюро УГКЦ з нагоди 160-річчя його народження.

Цей день став прикладом того, як духовність, тема піклування про природу та дитяча радість можуть гармонійно поєднуватися у житті парафії.

Інформаційна служба Бюро УГКЦ з питань екології

У літньому таборі «Граї і зростай» зростали духовно й в любові до Божого створіння

31 липня 2025 року на парафії Різдва Пресвятої Богородиці УГКЦ в місті Ірпінь пройшов захоплюючий і пізнавальний літній табір «Граї і зростай», організований у межах канікул із Богом за ініціативи та підтримки фахівців БФ «Карітас-Київ». Щодня дітлахи не лише активно проводили час, брали участь в іграх, майстер-класах та спільних молитвах, а й пізнавали важливі християнські цінності, навички життя в спільноті та відповідальність перед Богом і ближніми.

Особливим і натхненним мо-

ментом стала зустріч з референтом Бюро УГКЦ з питань екології в Київській Архієпархії о. Романом Романовичем на тему «Плекання відповідальності за створіння під час літніх таборів».

Отець Роман доступно та захопливо розповів дітям про важливість турботи про довкілля, як прояву любові до Бога Творця. Учасники дізналися зокрема про правила сортування сміття та чому воно важливе; про небезпечні відходи, які шкодять природі й здоров'ю; про те, що таке енергоефективність і як зберігати енер-

гію вдома, а також як можна змінювати світ на краще, починаючи з малих щоденних вчинків.

Особливої уваги заслуговує демонстрація «ековалізи», яка стала справжнім відкриттям для дітей. Через практичні приклади та наочні матеріали діти зрозуміли, як відрізнити засоби енергозбереження від енергоефективних технологій, і як це може допомогти в боротьбі з кліматичними змінами.

У кінці зустрічі кожен учасник отримав церковно-екологічний

календар та подарункові книжки від Екобюро УГКЦ – щоб і вдома разом із родиною поглиблювати знання про відповідальне ставлення до світу.

???? Голоси учасників:

«Це був найцікавіший день табору! Тепер я знаю, як берегти природу, і хочу сам зробити вдома коробку для батарейок!» – Назар, 10 років

«Мені сподобалась молитва, бо вона допомогла зрозуміти, що дбати про Землю – це теж служи-

ти Богові!»

– Христинка, 8 років

Досвід зустрічі показує, наскільки важливим є поєднання духовного виховання з екологічною просвітою. Саме через любов до природи діти вчаться любові до Бога, який все створив.

Інформаційна служба Бюро УГКЦ з питань екології

В Олеському деканаті вчилися будувати духовно-екологічні будинки серця

З 7 по 10 серпня у парафії святих Косми та Дам'яна с. Тур'я Олеського деканату Сокальсько-Жовківської єпархії відбувся літній екологічно-катехитичний табір «Будинок мого серця». Ця подія об'єднала дітей у спільній молитві, пізнанні Божого Слова та турботі про довкілля.

Кожен день табору розпочинався молитвою і був наповнений цікавими катехитичними заняттями, екологічними іграми, творчими майстер-класами та спортивними розвагами. Діти вчилися бачити красу Божого творіння, дбати про природу та з вдячністю відкривати серце для Господа.

Референт Бюро УГКЦ з питань екології в Олеському деканаті Сокальсько-Жовківської єпархії отець Юрій Колачник навчав дітей любити Бога через природу, сортувати побутові відходи, ділитися дарами та дякувати Творцеві за дар життя.

«Нехай «будинок» серця кож-

ного з нас завжди буде наповнений Христовим світлом, миром та вдячністю за життя і всю красу Божого творіння», — побажав таборовикам отець-еколог.

Учасники табору висловлюють вдячність Богу та організаторам в особі о. Юрія за цікаву та пізнавальну програму, збройним

Силам України — за захист в час війни, а також аніматорам — за гарно та весело проведений час.

Інформаційна служба Бюро УГКЦ з питань екології

Повідомлення про плановану діяльність, яка підлягає оцінці впливу на довкілля

Додаток 2 до Порядку передачі документації для надання висновку з оцінки впливу на довкілля та фінансування оцінки впливу на довкілля

Дата:

(дата офіційного опублікування в Єдиному реєстрі з оцінки впливу на довкілля (автоматично генерується програмними засобами ведення Єдиного реєстру з оцінки впливу на довкілля не зазначається суб'єктом господарювання)

Реєстраційний номер 13900

(реєстраційний номер справи про оцінку впливу на довкілля планованої діяльності (автоматично генерується програмними засобами ведення Єдиного реєстру з оцінки впливу на довкілля, для паперової версії зазначається суб'єктом господарювання)

ПОВІДОМЛЕННЯ

про плановану діяльність, яка підлягає оцінці впливу на довкілля АКЦІОНЕРНЕ ТОВАРИСТВО «УКР-ТРАНСГАЗ» 30019801

(повне найменування юридичної особи, код згідно з ЄДРПОУ або прізвище, ім'я та по батькові фізичної особи - підприємця, ідентифікаційний код або серія та номер паспорта (для фізичних осіб, які через свої релігійні переконання відмовляються від прийняття реєстраційного номера облікової картки платника податків та офіційно повідомили про це відповідному контролюючому органу і мають відмітку у паспорті)

інформує про намір провадити плановану діяльність та оцінку її впливу на довкілля.

1. Інформація про суб'єкта господарювання.

Україна, 01021, місто Київ, КЛОВ-СЬКИЙ УЗВІЗ, будинок 9/1

(місцезнаходження юридичної особи або місце провадження діяльності фізичної особи - підприємця (поштовий індекс, адреса), контактний номер телефону)

2. Планована діяльність, її характеристика, технічні альтернативи.

Планована діяльність, її характеристика.

Планованою діяльністю є продовження провадження господарської діяльності Олішівського підземного сховища газу (ПСГ) Мринського виробничого управління підземного зберігання газу (ВУПЗГ) акціонерного товариства «Укртрансгаз» (далі – АТ «Укртрансгаз»), що розташоване за адресою: Україна, 15574, Чернігівська обл., Чернігівський район, Серединська сільська рада, комплекс будівель та споруд «Підземне сховище газу». Олішівське ПСГ є діючим об'єктом, що призначено для забезпечення надійності газопостачання споживачів північного регіону України. Телефон АТ «Укртрансгаз»: (044) 461-20-15. Технічна альтернатива 1.

На Олішівському ПСГ Мринського ВУПЗГ АТ «Укртрансгаз» здійснюється регулювання та перерозподіл потоків газу, вимірювання тисків газу і його витрату, визначення температури газу, очищення газу від крапельних рідин (вода) і твердих фракцій (пісок), визначення об'ємів вилучених рідин, введення в потік газу інгібіторів гідратуутворення. Для здійснення

вищезазначених процесів використовуються наступні об'єкти, системи та вузли: видобувно-нагнітальні, спостережні (п'єзометричні), контрольні та геофізичні свердловини; шлейфи експлуатаційних свердловин, збірні колектори; установи системи збору і підготовки газу – газозбірний пункт (ГЗП), установка підготовки газу, пункт вимірювання витрати газу (ПВВГ), установка регенерації метанолу (УРМ); системи газопостачання ГЗП; системи енергопостачання ГЗП; системи водопостачання ГЗП; системи вентиляції ГЗП; резервуарний парк; склади метанолу; допоміжне обладнання; будівлі та споруди. Технічною альтернативою 1 передбачається забезпечення електропостачання Олішівського ПСГ комплексом існуючих технічних засобів та за допомогою основного енергетичного обладнання, а саме: силових трансформаторів (I-III габаритів); електропідстанції напругою 10/0,4 кВ, КЛ і ПЛ електропередач напругою 10 кВ і 0,4 кВ; розподільчих пристроїв 0,4 кВ, КТП 1 × 400 кВА і КТП 1 × 160 кВА; конденсаторних установок. Будівництво нових будинків і споруд, реконструкція, технічне перенадання, капітальний ремонт та перепрофілювання Олішівського ПСГ в рамках провадження планованої діяльності не передбачається. Технічна альтернатива 2.

Аналогічно технічній альтернативі 1, з урахуванням монтажу та подальшої експлуатації додаткового обладнання для аварійного електропостачання Олішівського ПСГ – газового генератора типу Акса АСГ 2000 (або аналогічного за параметрами) потужністю 2500 кВА.

3. Місце провадження планованої діяльності, територіальні альтернативи.

Чернігівська обл. Чернігівський р-н Серединка комплекс будівель та споруд «Підземне сховище газу»

3.1 Територіальні громади, які можуть зазнати впливу планованої діяльності.

Олішівська селищна об'єднана територіальна громада Чернігівського району Чернігівської області Кіптівська сільська об'єднана територіальна громада Чернігівського району Чернігівської області

Місце провадження планованої діяльності: територіальна альтернатива 1.

Чернігівська обл. Чернігівський р-н Серединка комплекс будівель та споруд «Підземне сховище газу».

В адміністративному відношенні Олішівське ПСГ розташоване на землях Серединської сільської ради Олішівської селищної ОТГ, урочище «Лосеве» – земельна ділянка загальною площею 5,0554 га (відповідно до державного акту на право постійного користування землею серія ЯЯ № 373772, виданого 26.05.2009 року). Олішівське ПСГ межує: північний напрямок – угіддя сільськогосподарського призначення, далі автошлях; східний напрямок – угіддя сільськогосподарського призначення; південний напрямок – угіддя сільськогосподарського призначення; південно-східний напрямок – угіддя сільськогосподарського призначення, далі руїни сільськогосподарського підприємства

(колишній колгосп ім. Кірова), далі житлова забудова в смт. Олішівка; західний напрямок – угіддя сільськогосподарського призначення. Найближча житлова забудова розташована в смт. Олішівка на відстані 1695 м в північно-східному напрямку від території Олішівського ПСГ та на відстані 1425 м від найближчої свердловини №22 горизонту ПСГ. Нормативна санітарно-захисна зона (СЗЗ) від джерел викиду планованого об'єкту витримана у повному обсязі – об'єктів житлового, громадського призначення та інших прирівняних до них об'єктів, що розміщені в межах нормативної СЗЗ планованого об'єкту, немає.

Місце провадження планованої діяльності: територіальна альтернатива 2.

Чернігівська обл. Чернігівський р-н Серединка комплекс будівель та споруд «Підземне сховище газу».

Враховуючи, що реалізація планованої діяльності здійснюватиметься в межах наявної інфраструктури діючого об'єкта, розгляд територіальної альтернативи 2 є недоцільним.

Планована діяльність не передбачає освоєння нових земельних ділянок або зміну цільового призначення існуючих, а також не зумовлює додаткового залучення земельних ресурсів поза межами вже освоєної території.

4. Соціально-економічний вплив планованої діяльності.

Соціально-економічний вплив планованої діяльності має позитивний характер, враховуючи наступні аспекти: забезпечення стабільного газопостачання у пікові періоди споживання, що підвищує енергетичну безпеку як регіону, так і країни в цілому, що особливо важливо в умовах енергетичної нестабільності та геополітичних викликів; забезпечення безперервної експлуатації підземного сховища газу та надійного постачання газу; стримання різких цінових коливань на ринку енергоносіїв, що позитивно впливає на населення та промислових споживачів; збільшення надходжень у місцевий та державний бюджет за рахунок сплати підприємством податків; покращення економічного потенціалу регіону; забезпечення робочими місцями місцевого населення, безпосередньо на об'єкті, а також в суміжних галузях (технічне обслуговування, транспорт, логістика, охорона тощо). Також, на об'єкті, що розглядається, впроваджено ряд природоохоронних, ресурсозберігаючих, енергоефективних та запобіжних заходів, які націлені на забезпечення допустимо-діяльності населення та дотримання фундаментальних принципів сталого розвитку.

5. Загальні технічні характеристики, у тому числі параметри планованої діяльності (потужність, довжина, площа, обсяг виробництва тощо).

Технологічний процес роботи Олішівського ПСГ складається з таких основних технологічних режимів роботи: закачування газу в ПСГ та відбирання газу із ПСГ. Кожен із цих режимів в свою чергу поділяється на закачування/відбирання газу із застосуванням КЦ (компримування газу) на ДКС «Олішівка» або безкомпресорним способом (самопливом). Календарно, початок і кінець кожного сезону визначають відповідно до затвер-

женого балансу газу в ПСГ та режимів експлуатації ПСГ АТ «Укртрансгаз». Проектна максимальна продуктивність ГЗП під час відбирання газу із ПСГ становить 2,4 млн м³/д, під час закачування – 2,7 млн м³/д за тисків від мінімального 3,43 МПа (35,0 кгс/см²) до максимального 6,96 МПа (71,0 кгс/см²). Продовження господарської діяльності Олішівського ПСГ передбачається здійснювати у відповідності до матеріалів Звіту про науково-дослідну роботу «Розробка коректив технологічного проекту циклічної експлуатації Олішівського ПСГ (заключений)», Регламенту з експлуатації технологічного обладнання Олішівського ПСГ АТ «Укртрансгаз», виробничих, посадових і робочих інструкцій та за технологічними схемами, які розробляють у виробничих службах на основі інструкцій підприємств-виробників технологічного обладнання, а також національних та галузевих нормативних документів. Олішівське ПСГ забезпечений всіма необхідними інженерними мережами та існуючими комунікаціями. Система газопостачання планованого об'єкта складається з наступних об'єктів: зовнішнього та внутрішнього газопровід газопостачання котельні; шафної газорегуляторної установки ШП-3 з регуляторами РД-50; перекирвної арматура газопроводу. Електропостачання планованого об'єкта забезпечується комплексом технічних засобів та за допомогою основного енергетичного обладнання (Технічна альтернатива 1): силових трансформаторів (I-III габаритів); електропідстанції напругою 10/0,4 кВ, КЛ і ПЛ електропередач напругою 10 кВ і 0,4 кВ; розподільчих пристроїв 0,4 кВ, КТП 1 × 400 кВА і КТП 1 × 160 кВА; конденсаторних установок. Технічною альтернативою 2 передбачається встановлення та подальша експлуатація додаткового газового генератора типу Акса АСГ 2000 (або аналогічного за параметрами) потужністю 2500 кВА. Система теплопостачання виробничо-побутових приміщень на Олішівському ПСГ забезпечується трьома котлами Е-1.0/09Г №№1-3 (потужність одного котла складає – 0,5 МВт), які розташовані в котельні ПСГ, та тепловими мережами. Циркуляція теплоносія в системі теплопостачання забезпечується двома мережевими насосами (один робочий та один резервний) типу К 20/30. Циркуляція котлових контурів забезпечується насосами НД 1600/16. Підживлення котлів та тепломережі здійснюють за допомогою двох живильних насосів (один робочий та один резервний) ВКС 2/26, які живляться пом'якшеною водою з баку запасу підготовленої води об'ємом 2,0 м³. Пом'якшення живильної води відбувається за допомогою натрій-катіонітової установки пом'якшення води «Красный котельщик» продуктивністю 2,5 м³/год. Водопостачання планованого об'єкта на питні, санітарно-гігієнічні та виробничі потреби здійснюється з підземних джерел – двох артезіанських свердловин № 4 і № 5, що розміщені на території виробничого майданчика з дотриманням зон санітарної охорони (ЗСО). Від свердловин воду подають в резервуар запасу води об'ємом 200 м³. Облік води ведеться приладами обліку розміщених на кожній свердловині. Водовідведення господарсько-побутових стічних вод здійснюють з каналізаційної мережі до накопичувального резервуара з подальшою передачею на умовах договору. Олішівське ПСГ працює у за-

критому режимі, цілодобово. Кількість працівників – 16 осіб.

6. Екологічні та інші обмеження планованої діяльності за альтернативами: щодо технічної альтернативи 1.

При провадженні планованої діяльності необхідним фактором є дотримання наступних екологічних та інших обмежень: дотримання дозволених обсягів викидів забруднюючих речовин в атмосферне повітря стаціонарними джерелами; дотримання встановлених лімітів забору та використання підземних вод; дотримання допустимих рівнів шуму та вібрації; дотримання допустимих рівнів соціального ризику та ризику впливу об'єкта на здоров'я населення; дотримання природоохоронного законодавства у сфері управління відходами; дотримання правил пожежної безпеки та техніки безпеки; дотримання вимог щодо впорядкування своєї території; дотримання нормативів ДБН В.2.5-20:2018 «Газопостачання»; дотримання екологічних умов провадження планованої діяльності, визначених у висновку з оцінки впливу на довкілля; дотримання інших вимог санітарно-епідеміологічного законодавства.

щодо технічної альтернативи 2. Аналогічно технічній альтернативі 1. щодо територіальної альтернативи 1.

Подальшу діяльність планованого об'єкта передбачається здійснювати в межах відведених у встановленому законодавством України порядку земельних ділянок та у відповідності до їх цільового призначення, будівельних, санітарно-гігієнічних норм та діючих містобудівних умов та обмежень. Для об'єкта, що розглядається, враховані вимоги щодо забезпечення організації санітарно-захисної зони відповідно до «Державних санітарних правил планування та забудови населених пунктів (ДСП 173-96)», затверджених наказом Міністерства охорони здоров'я України від 19.06.96 р. № 173. щодо територіальної альтернативи 2. Територіальна альтернатива 2 не розглядається.

7. Необхідна еколого-інженерна підготовка і захист території за альтернативами:

щодо технічної альтернативи 1.

Олішівське ПСГ є діючим об'єктом, для якого необхідна еколого-інженерна підготовка і захист території були виконані на стадії будівництва з урахуванням вимог Державних будівельних норм і правил та Державних стандартів та нормативних документів у сфері захисту території від шкідливої (руйнівної) дії небезпечних геологічних процесів. Здійснення додаткових заходів з еколого-інженерної підготовки і захисту території в рамках провадження планованої діяльності не передбачається.

щодо технічної альтернативи 2. Аналогічно технічній альтернативі 1. щодо територіальної альтернативи 1.

Олішівське ПСГ є діючим об'єктом. Здійснення додаткових заходів з еколого-інженерної підготовки і захисту території в рамках провадження планованої діяльності не передбачається.

щодо територіальної альтернативи 2.

8. Сфера, джерела та види можливого впливу на довкілля:

щодо технічної альтернативи 1.

1. Клімат. Планована діяльність не належить до видів діяльності, що супроводжуються інтенсивними тепловими викидами, значним утворенням водяної пари і парникових газів, та яка може вплинути на клімат і мікроклімат в прилеглий місцевості та призвести до будь-яких серйозних змін кліматичних показників регіону в цілому. 2. Атмосферне повітря. Джерелами викидів забруднюючих речовин в атмосферне повітря на Олішівському ПСГ є: технологічні свічі від обладнання ПСГ; фантомна арматура (ФА) свердловин горизонту ПСГ; димова труба котельні; люки, дихальні клапани та труби ємностей зберігання ДЕГу, бензину та метанолу; автотранспорт. Від дії 80 стаціонарних джерел викидів та 1 пересувного джерела в атмосферне забруднюючі речовини: оксиди азоту (оксид та діоксид азоту) у перерахунок на діоксид азоту; азоту(1) оксид (N₂O); оксид вуглецю; вуглецю діоксид; діетиленгліколь (2,2'-оксидітанол); бензин

(нафтовий, малосірчистий, в перерахунок на вуглець); вуглеводні насичені C₁₂ - C₁₉ (розчинник РПК-26611 та ін.) у перерахунок на сумарний органічний вуглець; спирт метиловий; метан; сажа; ангідрид сірчистий; свинець та його з'єднання, окрім тетраетилсвинцю (перер. на свинець); бенз(а)пірен. При цьому, наднормативного забруднення атмосферного повітря та погіршення умов проживання місцевого населення не очікується. 3. Водне середовище. Джерелами водопостачання на питні, санітарно-гігієнічні та виробничі потреби планованого об'єкту є 2 артезіанські свердловини, що розміщені на території підприємства з дотриманням їх ЗСО. Експлуатація артезіанських свердловин проводиться з дотриманням встановлених лімітів на водозбір і водокористування та з виконанням заходів щодо вимог санітарного та природоохоронного законодавства. Водовідведення виробничо- побутових стоків здійснюють з каналізаційної мережі до накопичувального резервуара з подальшою передачею відповідно до умов договору. Скидання стічних вод у водні об'єкти та використуючи рельєф місцевості не передбачається. Забруднення довкілля не очищеними або недостатньо очищеними стічними водами не очікується. 4. Ґрунти. Під час провадження планованої діяльності не передбачається змінання шару ґрунту та проведення рекультивационних робіт. Територія Олішівського ПСГ упорядкована: покриття площадок, майданчиків, під'їздів та проїздів виконано з твердого неруйнівного і непроникного для небезпечних речовин покриття; виконано озеленення території; вертикальне планування території виконано в ув'язці з існуючим рельєфом, з урахуванням організації відведення дощових та талих вод; по периметру територія огорожена парканом; місця тимчасового зберігання відходів, до їх передачі спеціалізованим

організаціям у сфері управління відходами, організовані з урахуванням екологічних та санітарно-епідеміологічних вимог. До свердловин існують ґрунтові під'їзні дороги. Ділянки, на яких розміщено свердловини ПСГ забетоновані та огорожені. З урахуванням впровадження

проектних рішень та охоронних заходів, хімічного, біологічного чи радіоактивного забруднення ґрунту, зумовленого провадженням планованої діяльності, не передбачається. 5. Рослинний і тваринний світ. Планована діяльність здійснюватиметься в межах існуючих майданчиків, що характеризується наявністю виробничих будівель, споруд, мереж і комунікацій, тому втручання в природні комплекси не здійснюватиметься. Представників флори та фауни, що підлягають охороні відповідно до законодавства України та міжнародних договорів, в межах та в безпосередній близькості до об'єкту планованої діяльності не зафіксовано. 6. Природні території та об'єкти. Територія провадження планованої діяльності не відноситься до територій та об'єктів природно-заповідного фонду України. З урахуванням того, що планована діяльність не передбачає розширення меж існуючого об'єкта, нового будівництва або втручання в природні біотопи, її вплив на природні території та об'єкти оцінюється як допустимий. Наявність огородження і технічної інфраструктури забезпечує ізоляцію промислового середовища від навколишніх природних ландшафтів. 7. Культурна спадщина. На території провадження планованої діяльності не обліковуються пам'ятки архітектури, історії, археології та монументального мистецтва національного і місцевого значення. Вплив на об'єкти культурної спадщини, зумовлений провадженням планованої діяльності, не передбачається. 8. Здоров'я та умови проживання населення. Під час провадження планованої діяльності не очікується понаднормативного акустичного, вібраційного, світлового, теплового, радіаційного забруднення та випромінювання. Вплив на здоров'я та умови проживання місцевого населення знаходиться в межах доступних нормативних значень. 9. Навколишнє техногенне середовище. Проведення планованої діяльності не передбачає впливу на промислові і житлово-цивільні об'єкти, наземні і підземні споруди та інші елементи техногенного середовища. Знесення чи перенесення існуючих ЛЕП та інших мереж та комунікацій не передбачається. Вплив на об'єкти техногенного середовища, зумовлений провадженням планованої діяльності, не передбачається.

щодо технічної альтернативи 2.

Аналогічно технічній альтернативі 1 з урахуванням додаткових викидів забруднюючих речовин при експлуатації газового генератора типу Акса АСГ 2000 (або аналогічного за параметрами) потужністю 2500 кВА, щодо територіальної альтернативи 1.

1. Земельні ресурси. При провадженні планованої діяльності передбачається використання земельної ділянки у відповідності до її цільового призначення, будівельних, санітарно-гігієнічних норм та діючих містобудівних умов та обмежень. Додаткове використання земельних ресурсів, зумовлене провадженням планованої діяльності, не передбачається. 2. Рельєф та ландшафт. Змін існуючого рельєфу і ландшафту території, зумовленого провадженням планованої діяльності, не передбачається. 3. Геологічне середовище. Підземне зберігання газу є чинником техногенного впливу на геологічне середовище через пластколектор та свердловини. У процесі

експлуатації підземного сховища газу забруднення геологічного середовища спричиняється міграцією газів у верхні горизонти. З метою оцінки техногенних змін при підземному зберіганні газу проводиться моніторинг, що забезпечує контроль за рівнями впливу. У процесі експлуатації ПСГ з урахуванням прийнятих проектних рішень вплив на геологічне середовище буде в межах допустимого.

щодо територіальної альтернативи 2. Територіальна альтернатива 2 не розглядається.

9. Належність планованої діяльності до першої чи другої категорії видів діяльності та об'єктів,

які можуть мати значний вплив на довкілля та підлягають оцінці впливу на довкілля (зазначити відповідний пункт і частину статті 3 Закону України "Про оцінку впливу на довкілля").

Друга категорія

4. Енергетичну промисловість Енергетичну промисловість зберігання та переробка вуглеводневої сировини (газу природного, газу сланцевих товщ, газу, розчиненого у нафті, газу центрально-басейнового типу, газу (метану) вугільних родовищ, конденсату, нафти, бітуму нафтового, скрапленого газу); поверхневе та підземне зберігання вихлопного палива чи продуктів їх переробки на площі 500 квадратних метрів і більше або об'ємом (для рідких або газоподібних) 15 кубічних метрів і більше; промислове брикетування кам'яного і бурого вугілля; гідроелектростанції на річках незалежно від потужності; гідроаккумуляції електростанції (ГАЕС); вітрові парки, вітрові електростанції, що мають дві і більше турбіни або висота яких становить 50 метрів і більше.»

10. Наявність підстав для здійснення оцінки трансграничного впливу на довкілля (в тому числі наявність значного негативного трансграничного впливу на довкілля та перелік держав, довкілля яких може зазнати значного негативного трансграничного впливу (зацеплених держав)).

Підстав немає

11. Планований обсяг досліджень та рівень деталізації інформації, що підлягає включенню до звіту з оцінки впливу на довкілля.

Планований обсяг досліджень та рівень деталізації інформації, що підлягає включенню до звіту з оцінки впливу на довкілля, визначається відповідно до Закону України «Про оцінку впливу на довкілля» та Загальних методичних рекомендацій щодо змісту та порядку складання звітів з оцінки впливу на довкілля, затверджених Наказом Міністерства захисту довкілля та природних ресурсів України від 15.03.2021 № 193.

12. Процедура оцінки впливу на довкілля та можливості для участі в ній громадськості.

Планована суб'єктом господарювання діяльність може мати значний вплив на довкілля і, отже, підлягає оцінці впливу на довкілля відповідно до Закону України "Про оцінку впливу на довкілля". Оцінка впливу на довкілля - це процедура, що передбачає:

підготовку суб'єктом господарювання звіту з оцінки впливу на довкілля; проведення громадського обговорення планованої діяльності; аналіз уповноваженим органом звіту з оцінки впливу на довкілля,

будь-якої додаткової інформації, яку надає суб'єкт господарювання, а також інформації, отриманої від громадськості під час громадського обговорення, під час здійснення процедури оцінки трансграничного впливу, іншої інформації;

надання уповноваженим органом мотивованого висновку з оцінки впливу на довкілля, що враховує результати аналізу, передбаченого абзацом п'ятим цього пункту;

врахування висновку з оцінки впливу на довкілля у рішенні про провадження планованої діяльності, зазначеного у пункті 14 цього повідомлення.

У висновку з оцінки впливу на довкілля уповноважений орган, виходячи з оцінки впливу на довкілля планованої діяльності, визначає допустимість чи обґрунтовує недопустимість провадження планованої діяльності та визначає екологічні умови її провадження.

Забороняється розпочинати провадження планованої діяльності без оцінки впливу на довкілля та отримання рішення про провадження планованої діяльності.

Процедура оцінки впливу на довкілля передбачає право і можливість громадськості для участі у такій процедурі, зокрема на стадії обговорення обсягу досліджень та рівня деталізації інформації, що підлягає включенню до звіту з оцінки впливу на довкілля, а також на стадії розгляду уповноваженим органом поданого суб'єктом господарювання звіту з оцінки впливу на довкілля.

На стадії громадського обговорення звіту з оцінки впливу на довкілля протягом щонайменше 25 робочих днів громадськості надається можливість надавати будь-які зауваження і пропозиції до звіту з оцінки впливу на довкілля та планованої діяльності, а також взяти участь у громадських слуханнях. Детальніше про процедуру громадського обговорення звіту з оцінки впливу на довкілля буде повідомлено в оголошенні про початок громадського обговорення.

У період воєнного стану в Україні громадські слухання проводяться у режимі відеоконференції, про що зазначається в оголошенні про початок громадського обговорення звіту з оцінки впливу на довкілля та у звіті про громадське обговорення.

13. Громадське обговорення обсягу досліджень та рівня деталізації інформації, що підлягає включенню до звіту з оцінки впливу на довкілля.

Протягом 12 робочих днів з дня оприлюднення цього повідомлення на офіційному веб-сайті уповноваженого органу громадськість має право надати уповноваженому органу, зазначеному у пункті 15 цього повідомлення, зауваження і пропозиції до планованої діяльності, обсягу досліджень та рівня деталізації інформації, що підлягає включенню до звіту з оцінки впливу на довкілля.

Надаючи такі зауваження і пропозиції, вкажіть реєстраційний номер справи про оцінку впливу на довкілля планованої діяльності в Єдиному реєстрі з оцінки впливу на довкілля (зазначений на першій сторінці цього повідомлення). Це значно спростить процес реєстрації та розгляду Ваших зауважень і пропозицій.

У разі отримання таких зауважень і пропозицій громадськості вони будуть розміщені в Єдиному реєстрі з оцінки впливу на довкілля та передані суб'єкту господарювання (протягом трьох робочих днів з дня

їх отримання). Особи, що надають зауваження і пропозиції, своїм підписом засвідчують свою згоду на обробку їх персональних даних. Суб'єкт господарювання під час підготовки звіту з оцінки впливу на довкілля зобов'язаний врахувати повністю, врахувати частково або обґрунтовано відхилити зауваження і пропозиції громадськості, надані у процесі громадського обговорення обсягу досліджень та рівня деталізації інформації, що підлягає включенню до звіту з оцінки впливу на довкілля. Детальна інформація про це включається до звіту з оцінки впливу на довкілля.

14. Рішення про провадження планованої діяльності.

Відповідно до законодавства рішенням про провадження даної планованої діяльності буде

Висновку з оцінки впливу на довкілля

(вид рішення відповідно до частини першої статті 11 Закону України "Про оцінку впливу на довкілля")

що видається Департаментом екології та природних ресурсів Чернігівської обласної державної адміністрації

(орган, до повноважень якого належить прийняття такого рішення)

Інших документів дозвільного характеру, передбачених законодавством, за умови що вони передбачають встановлення (затвердження) змін у діяльності, затвердженій схваленим рішенням про провадження планованої діяльності або подовження строків її провадження (згідно пункту 9 статті 9 ЗУ «Про оцінку впливу на довкілля»).

(вид рішення відповідно до частини першої статті 11 Закону України "Про оцінку впливу на довкілля")

що видається -

(орган, до повноважень якого належить прийняття такого рішення)

15. Усі зауваження і пропозиції громадськості до планованої діяльності, обсягу досліджень та рівня деталізації інформації, що підлягає включенню до звіту з оцінки впливу на довкілля, необхідно надіслати до

Департамент екології та природних ресурсів Чернігівської обласної державної адміністрації, 14000, Україна, Чернігівська область, м. Чернігів, проспект Миру, будинок 14, deko_post@cg.gov.ua, (0462) 67-48-72, Ганжа Валентина Юріївна - начальник відділу оцінки впливу на довкілля управління природних ресурсів та оцінки впливу на довкілля

(найменування уповноваженого органу, поштова адреса, електронна адреса, номер телефону та контактна особа)

{Додаток 2 із змінами, внесеними згідно з Постановою КМ № 824 від 14.09.2020}

Фотофакт № 1

**ВІДОМОСТІ, ЩО ПІДТВЕРДЖУЮТЬ ФАКТ ТА ДАТУ ОПРИЛЮДНЕННЯ
ПОВІДОМЛЕННЯ ПРО ПЛАНОВАНУ ДІЯЛЬНІСТЬ, ЯКА ПІДЛЯГАЄ ОЦІНЦІ
ВПЛИВУ НА ДОВКІЛЛЯ**

Оприлюднення Повідомлення про плановану діяльність, яка підлягає оцінці впливу на довкілля, на території	с. Олишівка, Олишівська селищна об'єднана територіальна громада Чернігівського району Чернігівської області
Дата оприлюднення:	13.08.2025 р.
Місце оприлюднення:	Місце масового перебування громадян, Укрпошта
Адреса:	Чернігівська 27, Олишівка, Чернігівська область, 15575
Посилання	https://maps.app.goo.gl/6CaRzYZSvyeFp42u7

Додаток 2
до Порядку передачі документації для
надання висновку з оцінки впливу на
довкілля та фінансування оцінки
впливу на довкілля

Дата: _____
Дати офіційного опублікування в Єдиному
реєстрі з оцінки впливу на довкілля
(автоматично генерується програмною
засобами відділу Єдиного реєстру з оцінки
впливу на довкілля не зазначається
суб'єктом господарювання)

Реєстраційний номер 13900
(реєстраційний номер справи про оцінку
впливу на довкілля (планової діяльності
(виробничої діяльності програмними
засобами відділу Єдиного реєстру з оцінки
впливу на довкілля, для пастрової версії
зазначається суб'єктом господарювання))

ПОВІДОМЛЕННЯ про плановану діяльність, яка підлягає оцінці впливу на довкілля

АКЦІОНЕРНЕ ТОВАРИСТВО "УКРТРАНСГАЗ" 30019801

(повне найменування юридичної особи, код згідно з ЄДРПОУ або ірпіншем, ім'я та по батькові фізичної особи - підприємця,
ідентифікаційний код або серія та номер паспорта (для фізичних осіб, які через свої релігійні переконання відмовляються від прийняття
реєстраційного номера облікової картки платника податків та офіційно повідомляють про це відповідному контролюючому органу і мають
вимогу у паспорті)

інформус про намір провадити плановану діяльність та оцінку її впливу на довкілля.

1. Інформація про суб'єкта господарювання.

Україна, 01021, місто Київ, КЛОВСЬКИЙ УЗВІЗ, будинок 9/1
(місцезнаходження юридичної особи або місця провадження діяльності фізичної особи - підприємця (повний вказок, адреса),
контактний номер телефону)

2. Планована діяльність, її характеристика, технічні альтернативи.

Планована діяльність, її характеристика.

Планованою діяльністю є продовження провадження господарської діяльності Одишівського
піллямного сховища газу (ПСГ) Мринського виробничого управління піллямного зберігання газу
(ВУПЗГ) акціонерного товариства «Укртрансгаз» (далі - АТ «Укртрансгаз»), що розташоване за
адресою: Україна, 15574, Чернігівська обл., Чернігівський район, Серединська сільська рада,
комплекс будівель та споруд «Піллямне сховище газу», Одишівське ПСГ є діючим об'єктом, що
призначено для забезпечення надійності газопостачання споживачів піллямного регіону України,
Телефон АТ «Укртрансгаз»: (044) 461-20-15.

Технічна альтернатива 1.

На Одишівському ПСГ Мринського ВУПЗГ АТ «Укртрансгаз» здійснюється регулювання та
перерозподіл потоків газу, вимірювання тисків газу і його витрату, визначення температури газу,
очищення газу від крапельних рідин (вода) і твердих фракцій (пісок), визначення об'ємів
вилучених рідин, введення в потік газу інгібіторів гідратування. Для здійснення

**НАЙМЕРАДНИЙ ОПЕРАТОРА
ПОШТОВОГО ЗВ'ЯЗКУ
АКЦІОНЕРНЕ ТОВАРИСТВО
«УКРПОШТА»**

МІСЦЕВА КОМАНДА АТ «УКРПОШТА»
УКРАЇНА, 01001, м. КИЇВ,
ВУЛ. ХРЕЩАТИК, БУД. 22

НОМЕР ТЕЛЕФОНУ АТ «УКРПОШТА»
0 800 300 545

ОБЩІЙНЕ НЕБЛАДІТНІ ОРГАНІЗ., ЩО ЗАБІГАЮТЬ ЗА
ЗАХИСТ ПРАВД СПОЖИВАЧІВ
МІНІСТЕРСТВО ЕКОНОМІКИ УКРАЇНИ
ДЕЯТІВНОСТЬ ПРАВОХОЗЯЙСТВА

ІМЕНЕМ НАС
МІНІСТЕРСТВО ЕКОНОМІКИ УКРАЇНИ
ДЕЯТІВНОСТЬ ПРАВОХОЗЯЙСТВА

ІМЕНЕМ НАС
МІНІСТЕРСТВО ЕКОНОМІКИ УКРАЇНИ
ДЕЯТІВНОСТЬ ПРАВОХОЗЯЙСТВА

ІМЕНЕМ НАС
МІНІСТЕРСТВО ЕКОНОМІКИ УКРАЇНИ
ДЕЯТІВНОСТЬ ПРАВОХОЗЯЙСТВА

**ПОВІДОМЛЕННЯ
ПРО ПІДПИСОВАНІ ДІЯЛЬНОСТІ, ЯКІ ПІДЛЯГАЮТЬ
ЗАХИСТУ НА ПРАКТИЦІ**

ДІЯЛЬНОСТІ, ЯКІ ПІДЛЯГАЮТЬ ЗАХИСТУ НА ПРАКТИЦІ

1. Інформація про особу, яка здійснює діяльність

2. Тип діяльності, що здійснюється

3. Інформація про особу, яка здійснює діяльність

4. Інформація про особу, яка здійснює діяльність

Шановні Клієнти,

Для того щоб ви могли скористатися послугою
нашій клієнтам потрібно вийти з дому
провадити послугу в певний час і в певній місцевості.
На час війни в Україні це неможливо.

Технічний персонал:

Вівторок	11:25 - 11:45
Четвер	11:25 - 11:45
Субота	11:25 - 11:45

Дякуємо за розуміння!

З повагою, Ваша Україна

Шановні Клієнти,

Проблемою домігтися до
пересвідчення на спеціальній
розрахунок НДІ для збору коштів на
підтримку Збройних Сил
України.

Дані листки призначені для
усіх спеціальних банків. Без
комісії, тобто коштів буде
пробито на нашу (ПЕРІОДІ)

Дякуємо!

ШАНОВНІ КЛІЄНТИ!

- При оголошенні
повітряної тривоги
прохання приймати до
найближчого безпечного місця,
що розташоване за адресою:

вул. Мельникова, 11

Дякуємо за розуміння бажанню
нам усім
ПЕРЕМОГИ та МИР!

ШАНОВНІ КЛІЄНТИ!

Заради безпеки в нашій країні
вимагаємо від вас прийняти
вимоги безпеки в місцях
підтримки Збройних Сил
України.

1. Слідкуйте за новинами на сторінці
2. Завжди майте при собі паспорт
3. Не виходьте з місця підтримки Збройних Сил України
4. Не виходьте з місця підтримки Збройних Сил України
5. Не виходьте з місця підтримки Збройних Сил України

Дякуємо за розуміння бажанню
нам усім
ПЕРЕМОГИ та МИР!







Фотофакт № 2

ВІДОМОСТІ, ЩО ПІДТВЕРДЖУЮТЬ ФАКТ ТА ДАТУ ОПРИЛЮДНЕННЯ ПОВІДОМЛЕННЯ ПРО ПЛАНОВАНУ ДІЯЛЬНІСТЬ, ЯКА ПІДЛЯГАЄ ОЦІНЦІ ВПЛИВУ НА ДОВКІЛЛЯ

Оприлюднення Повідомлення про плановану діяльність, яка підлягає оцінці впливу на довкілля, на території	с. Олишівка, Олишівська селищна об'єднана територіальна громада Чернігівського району Чернігівської області
Дата оприлюднення:	13.08.2025 р.
Місце оприлюднення:	Місце масового перебування громадян, Пункт Нової пошти
Адреса:	Зарічна, 3, Олишівка, Чернігівська область, 15575
Посилання	https://maps.app.goo.gl/6CaRzYZSvyeFp42u7

Додаток 2
до Порядку передачі документації для
надання висновку з оцінки впливу на
довкілля та фінансування оцінки
впливу на довкілля

Дата:

(дата офіційного осублювання в Єдиному
реєстрі з оцінки впливу на довкілля
(автоматично генерується програмною
засобами системи Єдиного реєстру з оцінки
впливу на довкілля, які наводяться версії
залежать від суб'єкта господарювання)

Реєстраційний номер 13900

(реєстраційний номер справи про бізнесу
з оцінки впливу на довкілля здійснює діяльність
(автоматично генерується програмною
засобами системи Єдиного реєстру з оцінки
впливу на довкілля, які наводяться версії
залежать від суб'єкта господарювання)

ПОВІДОМЛЕННЯ

про плановану діяльність, яка підлягає оцінці впливу на довкілля

АКЦІОНЕРНЕ ТОВАРИСТВО "УКРТРАНСГАЗ" 30019001

(повне найменування юридичної особи, відповідно з ЄДРПОУ або акціонер, ІМЯ та по батькові фізичної особи - підприємця,
ідентифікаційний код або серія та номер паспорта (для фізичних осіб, які через свої релігійні переконання відмовилися від прийняття
реєстраційного номера облікової картки платника податків та офіційно повідомили про це відповідному контролюючому органу і мають
відмітку у паспорті)

інформує про намір провадити плановану діяльність та оцінку її впливу на довкілля.

1. Інформація про суб'єкта господарювання.

Україна, 01021, місто Київ, КЛОНСЬКИЙ УЗВІЗ, будинок 9/1

(найменування юридичної особи або місце провадження діяльності фізичної особи - підприємця (включаючи місце, адресу),
контактний номер телефону)

2. Планована діяльність, її характеристика, технічні альтернативи.

Планована діяльність, її характеристика.

Планованою діяльністю є продовження провадження господарської діяльності Опішницького
підрозділу склади газу (ПСГ) Мринського виробничого управління підземного зберігання газу
(ВУПЗГ) акціонерного товариства «Укртрансгаз» (далі - АТ «Укртрансгаз»), що розташовано за
адресою: Україна, 15574, Чернігівська обл., Чернігівський район, Середицька сільська рада,
комплекс будівель та споруд «Підземні склади газу», Опішницьке ПСГ є одним з об'єктів, що
призначено для забезпечення надійності газопостачання споживачів північного регіону України.
Телефон АТ «Укртрансгаз»: (044) 461-20-15.

Технічна альтернатива 1.

На Опішницькому ПСГ Мринського ВУПЗГ АТ «Укртрансгаз» здійснюється регулювання та
верифікація потоків газу, зменшення тиску газу і його вентрилу, визначення температури газу,
оцінюють газу на впадіннях підлі (випли) і тискух фізичній (тисок), визначення об'єму
випущених підлі, введення в потік газу інгібіторів біофоліування. Для здійснення

097 77 95 841; 096 346 96 24







Фотофакт № 3

**ВІДОМОСТІ, ЩО ПІДТВЕРДЖУЮТЬ ФАКТ ТА ДАТУ ОПРИЛЮДНЕННЯ
ПОВІДОМЛЕННЯ ПРО ПЛАНОВАНУ ДІЯЛЬНІСТЬ, ЯКА ПІДЛЯГАЄ ОЦІНЦІ
ВПЛИВУ НА ДОВКІЛЛЯ**

Оприлюднення Повідомлення про плановану діяльність, яка підлягає оцінці впливу на довкілля, на території	с. Олишівка, Олишівська селищна об'єднана територіальна громада Чернігівського району Чернігівської області
Дата оприлюднення:	13.08.2025 р.
Місце оприлюднення:	Місце масового перебування громадян, клуб
Адреса:	689J+FV Олишівка, Чернігівська область
Посилання	https://maps.app.goo.gl/8SeqiCoFNTtUbWob7

до Повинн...
Довідка...
визноску з оцінки впливу на довкілля та фінансування впливу на довкілля

ПОВІДОМЛЕННЯ

про плановану діяльність, яка підлягає оцінці впливу на довкілля

АКЦІОНЕРНЕ ТОВАРИСТВО "УКРТРАНСГАЗ" 30019801

(повне найменування юридичної особи, пов'язано з ЄДРПОУ або організація, згідно з її статутними документами, ідентифікаційний код або серія та номер паспорта (для фізичних осіб, які через свої релігійні переконання відмовляються від прийняття релігійного номера облікової картки платника податків та офіційно повідомили про це відповідному контролюючому органу і мають відмітку у паспорті)

інформує про намір провадити плановану діяльність та оцінку її впливу на довкілля.

1. Інформація про суб'єкта господарювання.

Україна, 01021, місто Київ, КЛОВСЬКИЙ УЗВІЗ, будинок 9/1

(місце походження юридичної особи або місце провадження діяльності фізичної особи - підприємця (своєї адреси, контактний номер телефону)

2. Планована діяльність, її характеристика, технічні альтернативи.

Планована діяльність, її характеристика.

Планованою діяльністю є продовження провадження господарської діяльності Олішівського підземного сховища газу (ПСГ) Мринського виробничого управління підземного зберігання газу (ВУПЗГ) акціонерного товариства «Укртрансгаз» (далі - АТ «Укртрансгаз»), що розташоване за адресою: Україна, 15574, Чернігівська обл., Чернігівський район, Серединська сільська рада, комплекс будівель та споруд «Підземне сховище газу», Олішівське ПСГ є ключовим об'єктом що призначено для забезпечення надійності газопостачання споживачів північного регіону України. Телефон АТ «Укртрансгаз», (044) 461-20-15.

Технічна альтернатива 1.

На Олішівському ПСГ Мринського ВУПЗГ АТ «Укртрансгаз» здійснюється регулювання та розподіл потоків газу, вимрювання тисків газу і його витрату, визначення температури газу, газу від крапельних рідин (вода) і твердих фракцій (пісок), визначення об'єму введення в потік газу інгібіторів гідратутворення для зупинення



УКРАЇНА
КОМУНАЛЬНИЙ ЗАКЛАД
«ЦЕНТР КУЛЬТУРИ
ТА ДОЗВІЛЛЯ»
ОЛИШІВСЬКОЇ СЕЛИЩНОЇ
РАДИ



Фотофакт № 4

**ВІДОМОСТІ, ЩО ПІДТВЕРДЖУЮТЬ ФАКТ ТА ДАТУ ОПРИЛЮДНЕННЯ
ПОВІДОМЛЕННЯ ПРО ПЛАНОВАНУ ДІЯЛЬНІСТЬ, ЯКА ПІДЛЯГАЄ ОЦІНЦІ
ВПЛИВУ НА ДОВКІЛЛЯ**

Оприлюднення Повідомлення про плановану діяльність, яка підлягає оцінці впливу на довкілля, на території	с. Олишівка, Олишівська селищна об'єднана територіальна громада Чернігівського району Чернігівської області
Дата оприлюднення:	13.08.2025 р.
Місце оприлюднення:	Місце масового перебування громадян, селищна рада
Адреса:	Чернігівська 13, Олишівка, Чернігівська область, 15575

Додаток 2
до Порядку передачі документів для
надання висновку з оцінки впливу на
довкілля та фінансування оцінки
впливу на довкілля

Дата:
Дата офіційного оприлюднення в Єдиному
реєстрі з оцінки впливу на довкілля
заявки на надання висновку з оцінки
впливу на довкілля (наступного
робочого дня)

Реєстраційний номер 13900
Ідентифікаційний номер справи про вплив
впливу на довкілля відповідної діяльності
на територію і природних ресурсів
визначеної території Єдиного реєстру з оцінки
впливу на довкілля для територій, яка
зареєстрована в Єдиному реєстрі (наступного
робочого дня)

ПОВІДОМЛЕННЯ

про плановану діяльність, яка підлягає оцінці впливу на довкілля

АКЦІОНЕРНЕ ТОВАРИСТВО «УКРТРАНСГАЗ» 30014601

підприємство/фізична особа, яка діє на підставі Закону про діяльність фізичної особи - підприємця,
ідентифікаційний код або орган та номер паспорта (для фізичної особи, яка через свої релігійні переконання відмовилася від
реєстраційного номера облікової картки платіжника окремо та офіційно повідомила про це відповідний контролюючий орган і на
їдентифікує у відомості)

інформує про намір проводити плановану діяльність та оцінку її впливу на довкілля.

1. Інформація про суб'єкта господарювання.

Україна, 01021, місто Київ, КЛОВСЬКИЙ УЗВІЗ, будинок 9/1
обсталяючий/виробничий особа або місце провадження діяльності фізичної особи - підприємця (визначений адресу, адресу,
контактний номер телефону)

2. Планована діяльність, її характеристика, технічні альтернативи.

Планована діяльність, її характеристика.

Планованою діяльністю є продовження провадження господарської діяльності Олішківського
пізземного сховища газу (ПСГ) Мринського виробничого управління пізземного зберігання газу
(ВУПЗГ) акціонерного товариства «Укртрансгаз» (налі - АТ «Укртрансгаз»), що розташоване
адресою: Україна, 15574, Чернівецька обл., Чернівецький район, Середицька сільська рада,
комплекс будівель та споруд «Пізземне сховище газу». Олішківське ПСГ є діючим об'єктом,
призначено для забезпечення паливної газопостачання споживачів північного регіону України.
Телефон АТ «Укртрансгаз»: (044) 461-20-15.

Технічна альтернатива 1.

На Олішківському ПСГ Мринського ВУПЗГ АТ «Укртрансгаз» здійснюється регулювання
перевозної потужності потоку газу, вимірювання тиску газу і його витрати, визначення температури газу,
очиснення газу від крапельних рідин (вода) і твердих фракцій (пісок), визначення об'єму
видічених рідин, введення в потік газу інергіторів гідратоутворення. Для здійснення

організація у сфері управління паливними
епідеміологічних вимог. До свердловин, які не
розміщено свердловини ПСГ забетоновані та охороняє
проектних рішень та охоронних заходів, хімічного балансу
грунту, зумовленого провадженням планованої діяльності

лінійні мережі
нагнітання
експлуатація
газифікація
участкова
ГЛП система
метанолу
переработка
технічних
трудообороти
напритоку
корисності
подорожні
проваджені
Техніч
Аналіз
додаються
генератор
3. Міс
Чернівець
газу»
3.1 Т
Оліш
області
області
Міс
Черн
сховищ
В ар
сільськ
підзем
сільні Я
утиліза
сільськ
поземн
руйнів
в сьт. 4
житлов
вія твар
ПСГ. Н
внутріш
довжин
Міс








Скріншот розміщення повідомлення про плановану діяльність на офіційному сайті Чернігівської районної державної адміністрації у розділі «Галузева інформація - Екологія»

chadm.cg.gov.ua/index.php?id=40053&tp=1#gsc.tab=0

 **ЧЕРНІГІВСЬКА РАЙОННА ДЕРЖАВНА АДМІНІСТРАЦІЯ**
ЧЕРНІГІВСЬКОЇ ОБЛАСТІ

Людя із порушенням зору

Портрет району | РДА | До уваги переселенців | Ветеранам та Захисникам України | Перелік захисних споруд | Електронна приймальня
Алгоритм пошуку людей | Реформа МСЕК

Google

Галузева інформація
Розпорядження
Звернення громадян
Для громадськості
Територіальні громади
Доступ до публічної інформації
Відкриті дані
Інформація, що має громадсько-суспільний інтерес
Євроінтеграція
Регуляторна політика
Державна реєстрація
Паспорти бюджетних програм та бюджетної служби

Галузева інформація > Екологія >
Оцінка впливу на довкілля та громадські обговорення

08 лютого 2024

Оцінка впливу на довкілля та громадські обговорення
10.02.2026

[Про плановану діяльність, яка підлягає оцінці впливу на довкілля щодо планованої діяльності «Експлуатація об'єкту оброблення відходів, що не є небезпечними, потужністю менше 100 тонн на добу ТОВ «АМЕТІСТ», що розташований за адресою: Чернігівська обл., м. Чернігів, вул. Індустріальна, 11» \(далі – Оголошення\), справа в Єдиному реєстрі з оцінки впливу на довкілля № 14003.](#)

Громадське обговорення зазначеної планованої діяльності триватиме 25 робочих днів з 10.02.2026 до 16.03.2026 включно.

02.02.2026

[Про плановану діяльність, яка підлягає оцінці впливу на довкілля](#)

Міністерство захисту територіальної оборони України | Кабінет Міністрів України

Гід з державних послуг

ЗАПРОШУЄМО НА РОБОТУ!

Останні документи

02-02-2026
Про порядок використання службового легкового автомобіля

29-12-2025
Про внесення змін до розпорядження начальника Чернігівської районної

повідомлення про плановану діяльність, яка підлягає оцінці впливу на довкілля щодо реконструкції існуючої схеми електропостачання торговельного центру, шляхом влаштування когенераційної установки резервного електропостачання за адресою: Чернігівська область, Чернігівський район, с. Новоселівка, вулиця Шевченка, будинок 57, справа в Єдиному реєстрі з оцінки впливу на довкілля № 13964. [ПОВІДОМЛЕННЯ](#)

Громадське обговорення зазначеної планованої діяльності триватиме **12 робочих днів з 21.08.2025 до 05.09.2025 включно.**

19.08.2025

Про плановану діяльність, яка підлягає оцінці впливу на довкілля: провадження господарської діяльності Олишівського підземного сховища газу (ПСГ) Мринського виробничого управління підземного зберігання газу (ВУПЗГ) акціонерного товариства «Укртрансгаз» (далі – АТ «Укртрансгаз»), що розташоване за адресою: Україна, 15574, Чернігівська обл., Чернігівський район, Серединська сільська рада, комплекс будівель та споруд «Підземне сховище газу». Олишівське ПСГ є діючим об'єктом, що призначено для забезпечення надійності газопостачання споживачів північного регіону України. [ПОВІДОМЛЕННЯ](#)

Громадське обговорення зазначеної планованої діяльності триватиме **12 робочих днів з 20.08.2025 до 04.09.2025 включно.**

11.07.2025

[Повідомлення про плановану діяльність, яка підлягає оцінці впливу на довкілля щодо реконструкції паливозаправного пункту на орендованій земельній ділянці в с. Лукашівка Чернігівського району Чернігівської області, справа в Єдиному реєстрі з оцінки впливу на довкілля № 13048](#)

01.07.2025

[Кіптівська сільська рада отримала висновок з оцінки впливу на](#)

Скріншот розміщення повідомлення про плановану діяльність на офіційному сайті Олишівської громади Чернігівського району Чернігівської області у розділі «Оголошення»

The screenshot shows the website of the Olyshivska community. The header includes the community logo and name, a search bar, and navigation links for Home, News, Contacts, and Announcements. The main content area features a large announcement banner with the title "ПОВІДОМЛЕННЯ про плановану діяльність, яка підлягає оцінці впливу на довкілля". Below the banner, the announcement details are shown, including the date and time (20th of August, 2025, at 08:34) and the number of views (132). There are also social media sharing icons. On the right side, there is a section for "ІНШІ ОГЛОШЕННЯ" (Other Announcements) with a list of recent posts. The left sidebar contains a navigation menu with links to the archive, community head, management, and other administrative sections.

olyshivska-gromada.gov.ua/news/1755668169/

ОЛИШІВСЬКА ГРОМАДА
Чернігівська область, Чернігівський район

для людей з порушенням зору Пошук по сайту...

ГОЛОВНА НОВИНИ КОНТАКТИ ОГЛОШЕННЯ

Запитай у Гіда!
Знайте інформацію про будь-яку держпослугу
guide.dii.gov.ua

ПОВІДОМЛЕННЯ про плановану діяльність, яка підлягає оцінці впливу на довкілля

Оголошення / ПОВІДОМЛЕННЯ про плановану діяльність, яка підлягає оцінці впливу на довкілля

ПОВІДОМЛЕННЯ про плановану діяльність, яка підлягає оцінці впливу на довкілля

20 Серпня, 2025 о 08:34 132

Сподобалась новина? Поширте:

ІНШІ ОГЛОШЕННЯ

- 02 09 Запрошуємо взяти участь у засіданні Ради безбар'єрності Олишівської селищної територіальної громади
- 02 04 Щодо необхідності та порядку подання інформації для внесення терміналів Starlink до «білого списку» (whitelist)
- 01 29 ОГЛОШЕННЯ про початок громадського обговорення звіту з оцінки впливу на довкілля
- 09 11 Оголошення про відбір на посаду фахівця із супроводу ветеранів війни та демобілізованих осіб по Олишівській територіальній громаді.
- 08 20 До уваги мешканців Олишівської територіальної громади!
- 04 23 УВАГА! Опитування місцевих мешканців щодо потреб у захисті цивільного населення.

АРХІВ ДОКУМЕНТІВ
ГОЛОВА ОЛИШІВСЬКОЇ ОТГ
КЕРІВНИЙ СКЛАД
СТАРОСТИ
СТРУКТУРА АПАРАТУ ТА ВИКОНАВЧИХ ОРГАНІВ ОЛИШІВСЬКОЇ СЕЛИЩНОЇ РАДИ
ВИКОНАВЧИЙ КОМІТЕТ ОЛИШІВСЬКОЇ СЕЛИЩНОЇ РАДИ

До уваги мешканців Олишівської територіальної громади!

НАСТУПНА СТАТТЯ
Оголошення про відбір на посаду фахівця із супроводу ветеранів війни та демобілізованих осіб по



1



2



3



реєстри з оцінки впливу на довкілля (автоматично генерується програмними засобами ведення Єдиного реєстру з оцінки впливу на довкілля не зазначається суб'єктом господарювання)

Реєстраційний номер 13900

(реєстраційний номер справи про оцінку впливу на довкілля планованої діяльності (автоматично генерується програмними засобами ведення Єдиного реєстру з оцінки впливу на довкілля, для паперової версії зазначається суб'єктом господарювання)

ПОВІДОМЛЕННЯ

про плановану діяльність, яка підлягає оцінці впливу на довкілля

АКЦІОНЕРНЕ ТОВАРИСТВО "УКРТРАНСГАЗ" 30019801

(повне найменування юридичної особи, код згідно з ЄДРПОУ або прізвище, ім'я та по батькові фізичної особи - підприємця, ідентифікаційний код або серія та номер паспорта (для фізичних осіб, які через свої релігійні переконання відмовляються від прийняття реєстраційного номера облікової картки платника податків та офіційно повідомили про це відповідному контролюючому органу і мають відмітку у паспорті)

інформує про намір провадити плановану діяльність та оцінку її впливу на довкілля.

1. Інформація про суб'єкта господарювання.

Україна, 01021, місто Київ, КЛОВСЬКИЙ УЗВІЗ, будинок 9/1

(місцезнаходження юридичної особи або місце провадження діяльності фізичної особи - підприємця (поштовий індекс, адреса), контактний номер телефону)

2. Планована діяльність, її характеристика, технічні альтернативи.

Планована діяльність, її характеристика.

Планованою діяльністю є продовження провадження господарської діяльності Олишівського підземного сховища газу (ПСГ) Мринського виробничого управління підземного зберігання газу (ВУПЗГ) акціонерного товариства «Укртрансгаз» (далі - АТ «Укртрансгаз»), що розташоване за адресою: Україна, 15574, Чернівецька обл., Чернівецький район, Сорокинська сільська рада

Скріншот розміщення повідомлення про плановану діяльність на офіційному сайті Кіптівської громади Чернігівського району Чернігівської області у розділі «Оголошення»

The screenshot shows the website of the Kiptivska community. The browser address bar displays the URL: kiptivska-gromada.gov.ua/news/1755850433/. The website header features the community logo and the text "Кіптівська громада Чернігівська область, Чернігівський район". A navigation menu includes links for "ГОЛОВНА", "НОВИНИ", "ОГОЛОШЕННЯ", "ГАЛЕРЕЯ", "КАРТКА ГРОМАДИ", "КОНТАКТИ", and "ПАСПОРТ ГРОМАДИ".

On the left side, there is a "Запитай у Гіда!" section with the text "Знайде інформацію про будь-яку держпослугу" and a link to guide.dii.gov.ua. Below this is a "КОЛЕКТИВНА ПАМ'ЯТЬ ПРО ВІЙНУ НА ЧЕРНІГІВЩИНІ" section and a list of community bodies: "СІЛЬСЬКА РАДА", "ВИКОНАВЧИЙ КОМІТЕТ СІЛЬСЬКОЇ РАДИ", and "ВИКОНАВЧІ ОРГАНИ РАДИ".

The main content area displays the article title: "ПОВІДОМЛЕННЯ про плановану діяльність, яка підлягає оцінці впливу на довкілля АКЦІОНЕРНЕ ТОВАРИСТВО 'УКРТРАНСГАЗ' 30019801". The article is categorized under "СТРАТЕГІЯ РОЗВИТКУ" and "ОБГРУНТУВАННЯ ПУБЛІЧНИХ ЗАКУПІВЕЛЬ". The date and time of publication are "Дата: 22.08.2025 11:09", and the number of views is "Кількість переглядів: 60". Social media sharing icons for Facebook, Twitter, and Print are visible.

- ВИКОНАВЧІ ОРГАНИ РАДИ >
- ЗАХИСНИКАМ УКРАЇНИ
- НОРМАТИВНІ ДОКУМЕНТИ/ СЕСІЇ >
- ЦНАП >
- ДОСТУП ДО ПУБЛІЧНОЇ ІНФОРМАЦІЇ >
- ЗАПОБІГАННЯ ПРОЯВАМ КОРУПЦІЇ
- ПРОГРАМА КОМПЛЕКСНОГО ВІДНОВЛЕННЯ
- ЗВ'ЯЗКИ З ГРОМАДСЬКІСТЮ >
- ПОВІДОМНА РЕЄСТРАЦІЯ КОЛЕКТИВНИХ ДОГОВОРІВ >
- ТИ ЯК?
- ЄВІДНОВЛЕННЯ
- ЕКОНОМІЧНИЙ РОЗВИТОК >
- БЮДЖЕТ >

СТРАТЕГІЯ РОЗВИТКУ ОБГРУНТУВАННЯ ПУБЛІЧНИХ ЗАКУПІВЕЛЬ

(дата офіційного опублікування в Єдиному реєстрі з оцінки впливу на довкілля (автоматично генерується програмними засобами ведення Єдиного реєстру з оцінки впливу на довкілля не зазначається суб'єктом господарювання)

Реєстраційний номер 13900
(реєстраційний номер справи про оцінку впливу на довкілля планованої діяльності (автоматично генерується програмними засобами ведення Єдиного реєстру з оцінки впливу на довкілля, для паперової версії зазначається суб'єктом господарювання)

ПОВІДОМЛЕННЯ про плановану діяльність, яка підлягає оцінці впливу на довкілля

АКЦІОНЕРНЕ ТОВАРИСТВО "УКРТРАНСГАЗ" 30019801

(повне найменування юридичної особи, код згідно з ЄДРПОУ або прізвище, ім'я та по батькові фізичної особи - підприємця, ідентифікаційний код або серія та номер паспорта (для фізичних осіб, які через свої релігійні переконання відмовляються від прийняття реєстраційного номера облікової картки платника податків та офіційно повідомили про це відповідному контролюючому органу і мають відмітку у паспорті)

інформує про намір провадити плановану діяльність та оцінку її впливу на довкілля.

1. Інформація про суб'єкта господарювання.

Україна, 01021, місто Київ, КЛОВСЬКИЙ УЗВІЗ, будинок 9/1
(місцезнаходження юридичної особи або місце провадження діяльності фізичної особи - підприємця (поштовий індекс, адреса), контактний номер телефону)

2. Планована діяльність, її характеристика, технічні альтернативи.

Планована діяльність, її характеристика.



GEOENERGY

№13, 23.01.2026

GEOENERGY

Всеукраїнський науковий журнал
Головний редактор — доктор філософії в галузі економіки Олег Зур'ян

№13 - 23.01.2026

Сфера розповсюдження — загальнодержавна

Ідентифікатор друкованого медіа в Реєстрі суб'єктів у сфері медіа R-30-06795

НАУКОВЕ ВИДАВНИЦТВО «ПРО»
Україна, 04074, м. Київ, вул.Шахтарська, 5
тел: +380500150453 e-mail: sphpro2020@gmail.com

ЗМІСТ

<i>Михайлюк Юлія Дмитрівна, ДЖЕРЕЛА ЗАБРУДНЕННЯ АТМОСФЕРНОГО ПОВІТРЯ ІВАНО-ФРАНКІВСЬКОЇ ТЕРИТОРІАЛЬНОЇ ГРОМАДИ</i>	4
<i>Yatsunskiy Petro, Horbach Nazar, ANALYSIS OF THE DEVELOPMENT AND MODERNISATION OF PNEUMATIC PRESSURE GENERATORS FOR PROCESS EQUIPMENT</i>	6
<i>Повідомлення про плановану діяльність, яка підлягає оцінці впливу на довкілля ТОВАРИСТВО З ОБМЕЖЕНОЮ ВІДПОВІДАЛЬНІСТЮ «КОЗЯТИНСЬКА ВЕС»</i>	8
<i>Шевченко Олександр, Нестеренко Тетяна, АНАЛІЗ ІСНУЮЧИХ МЕТОДІВ ОЧИЩЕННЯ ПЛАСТОВИХ ВОД ПРИ РОЗРОБЦІ РОДОВИЩ</i>	12
<i>Черненко Наталія, ГАЗОДИНАМІЧНІ ЯВИЩА В ШАХТАХ, ЇХ НЕБЕЗПЕКА</i>	13
<i>В.П.Голубенко, Я.В.Дорошенко, ОЦІНЮВАННЯ ВИТРАТИ ГАЗУ ПІД ЧАС ПРОДУВАНЬ ШЛЕЙФІВ ТА СВЕРДЛОВИН ГАЗОВИХ І ГАЗОКОНДЕНСАТНИХ РОДОВИЩ МОДЕЛЮВАННЯМ У ПРОГРАМНОМУ КОМПЛЕКСІ ANSYS</i>	16
<i>Оголошення про початок громадського обговорення звіту з оцінки впливу на довкілля АКЦІОНЕРНЕ ТОВАРИСТВО «УКРТРАНСГАЗ»</i>	18
<i>Zhuravska Nataliia Y., Stefanovych Diana V., ПОНЯТТЯ, ВИДИ ТА ХАРАКТЕРИСТИКА НАДЗВИЧАЙНИХ ЕКОЛОГІЧНИХ СИТУАЦІЙ</i>	20

Додаток 3
до Порядку передачі документації для
надання висновку з оцінки впливу на
довкілля та фінансування оцінки
впливу на довкілля

Дата: _____

(дата офіційного опублікування в Єдиному
реєстрі з оцінки впливу на довкілля
(автоматично генерується програмними
засобами ведення Реєстру, не зазначається
суб'єктом господарювання)

Реєстраційний номер 13900

(реєстраційний номер справи про оцінку
впливу на довкілля планованої діяльності)

ОГОЛОШЕННЯ

про початок громадського обговорення звіту з оцінки впливу на довкілля

Повідомляємо про початок громадського обговорення звіту з оцінки впливу на довкілля планованої діяльності, зазначеної у пункті 1 цього оголошення, з метою виявлення, збирання та врахування зауважень і пропозицій громадськості до планованої діяльності.

1. Планована діяльність

Планованою діяльністю є продовження провадження господарської діяльності Олишівського підземного сховища газу (ПСГ) Мринського виробничого управління підземного зберігання газу (ВУПЗГ) акціонерного товариства «Укртрансгаз» (далі – АТ «Укртрансгаз»), що розташоване за адресою: Україна, 15574, Чернігівська обл., Чернігівський район, Серединська сільська рада, комплекс будівель та споруд «Підземне сховище газу». Олишівське ПСГ є діючим об'єктом, що призначено для забезпечення надійності газопостачання споживачів північного регіону України. На Олишівському ПСГ Мринського ВУПЗГ АТ «Укртрансгаз» здійснюється регулювання та перерозподіл потоків газу, вимірювання тисків газу і його витрату, визначення температури газу, очищення газу від крапельних рідин (вода) і твердих фракцій (пісок), визначення об'ємів вилучених рідин, введення в потік газу інгібіторів гідратуутворення. Для здійснення вищезазначених процесів використовуються наступні об'єкти, системи та вузли: видобувно-нагнітальні, спостережні (п'єзометричні), контрольні та геофізичні свердловини; шлейфи експлуатаційних свердловин, збірні колектори; установки системи збору і підготовки газу – газозбірний пункт (ГЗП), установка підготовки газу, пункт вимірювання витрати газу (ПВВГ), установка регенерації етанолу (УРМ); системи газопостачання ГЗП; системи енергопостачання ГЗП; системи водопостачання ГЗП; системи вентиляції ГЗП; резервуарний парк; склади метанолу; допоміжне обладнання; будівлі та споруди. Передбачається забезпечення електропостачання Олишівського ПСГ комплексом існуючих технічних засобів та за допомогою

основного енергетичного обладнання, а саме: силових трансформаторів (I-III габаритів); електропідстанції напругою 10/0,4 кВ, КЛ і ПЛ електропередач напругою 10 кВ і 0,4 кВ; розподільчих пристроїв 0,4 кВ, КТП 1 × 400 кВА і КТП 1 × 160 кВА; конденсаторних установок. Будівництво нових будинків і споруд, реконструкція, технічне переоснащення, капітальний ремонт та перепрофілювання Олишівського ПСГ в рамках провадження планованої діяльності не передбачається. Підприємство працює у закритому режимі, цілодобово. Технологічний процес роботи Олишівського ПСГ складається з таких основних технологічних режимів роботи: закачування газу в ПСГ та відбирання газу із ПСГ. Кожен із цих режимів в свою чергу поділяється на закачування/відбирання газу із застосуванням КЦ (компримування газу) на ДКС «Олишівка» або безкомпресорним способом (самопливом). Календарно, початок і кінець кожного сезону визначають відповідно до затвердженого балансу газу в ПСГ та режимів експлуатації ПСГ АТ «Укртрансгаз». Проектна максимальна продуктивність ГЗП під час відбирання газу із ПСГ становить 2,4 млн м³/д, під час закачування – 2,7 млн м³/д за тисків від мінімального 3,43 МПа (35,0 кгс/см²) до максимального 6,96 МПа (71,0 кгс/см²). Продовження господарської діяльності Олишівського ПСГ передбачається здійснювати у відповідності до матеріалів Звіту про науково-дослідну роботу «Розробка коректив технологічного проекту циклічної експлуатації Олишівського ПСГ (заклучний)», Регламенту з експлуатації технологічного обладнання Олишівського ПСГ АТ «Укртрансгаз», виробничих, посадових і робочих інструкцій та за технологічним схемам, які розробляють у виробничих службах на основі інструкцій підприємств-виробників технологічного обладнання, а також національних та галузевих нормативних документів. Олишівське ПСГ забезпечений всіма необхідними інженерними мережами та існуючими комунікаціями.

(загальні технічні характеристики, у тому числі параметри планованої діяльності (потужність, довжина, площа, обсяг виробництва тощо), місце провадження планованої діяльності)

2. Суб'єкт господарювання

АКЦІОНЕРНЕ ТОВАРИСТВО «УКРТРАНСГАЗ»
30019801

(повне найменування юридичної особи, код згідно з ЄДРПОУ або прізвище, ім'я та по батькові фізичної особи - підприємця, ідентифікаційний код або серія та номер паспорта (для фізичних осіб, які через свої релігійні переконання відмовляються від прийняття реєстраційного номера облікової картки платника податків та офіційно повідомили про це відповідному контролюючому органу і мають відмітку у паспорті)

Україна, 01021, місто Київ, КЛОВСЬКИЙ УЗВІЗ, будинок 9/1

місцезнаходження юридичної особи або місце провадження діяльності фізичної особи - підприємця (поштовий індекс, адреса), контактний номер телефону)

3. Уповноважений орган, який забезпечує проведення громадського обговорення

Департамент екології та природних ресурсів Чернігівської обласної державної адміністрації проспект Миру, 14, м. Чернігів, 14000 deko_post@cg.gov.ua (0462) 67-48-72 Ганжа Валентина Юріївна – начальник

відділу оцінки впливу на довкілля управління природних ресурсів та оцінки впливу на довкілля

(найменування уповноваженого органу, місцезнаходження, номер телефону та контактна особа)

4. Процедура прийняття рішення про провадження планованої діяльності та орган, який розглядатиме результати оцінки впливу на довкілля

отримання Висновку з оцінки впливу на довкілля, що видається Департаментом екології та природних ресурсів Чернігівської обласної державної адміністрації відповідно до Закону України «Про оцінку впливу на довкілля»

(вид рішення про провадження планованої діяльності, орган, уповноважений його видавати нормативний документ, що передбачає його видачу)

5. Строки, тривалість та порядок громадського обговорення звіту з оцінки впливу на довкілля, включаючи інформацію про час і місце усіх запланованих громадських слухань

Тривалість громадського обговорення становить 25 робочих днів з моменту офіційного опублікування цього оголошення (зазначається у назві оголошення) та надання громадськості доступу до звіту з оцінки впливу на довкілля та іншої додаткової інформації, визначеної суб'єктом господарювання, що передається для видачі висновку з оцінки впливу на довкілля.

Протягом усього строку громадського обговорення громадськість має право подавати будь-які зауваження або пропозиції, які, на її думку, стосуються планованої діяльності, без необхідності їх обґрунтування. Зауваження та пропозиції можуть подаватися в письмовій формі (у тому числі в електронному вигляді) та усно під час громадських слухань із внесенням до протоколу громадських слухань. Пропозиції, надані після встановленого строку, не розглядаються.

У період воєнного стану в Україні громадські слухання проводяться у режимі відеоконференції, про що зазначається в оголошенні про початок громадського обговорення звіту з оцінки впливу на довкілля та у звіті про громадське обговорення

Громадські слухання відбудуться

1 Дата та час: 12.02.2026 12:00;

1Лінк: meet.google.com/jyy-woce-obd;

(зазначити дату, час, місце та адресу проведення громадських слухань)

6. Уповноважений центральний орган або уповноважений територіальний орган, що забезпечує доступ до звіту з оцінки впливу на довкілля та іншої доступної інформації щодо планованої діяльності

Департамент екології та природних ресурсів Чернігівської обласної державної адміністрації проспект Миру, 14, м. Чернігів, 14000 deko_post@cg.gov.ua (0462) 67-48-72 Ганжа Валентина Юріївна – начальник відді-

лу оцінки впливу на довкілля управління природних ресурсів та оцінки впливу на довкілля

(зазначити найменування органу, місцезнаходження, номер телефону та контактну особу)

7. Уповноважений центральний орган або уповноважений територіальний орган, до якого надаються зауваження і пропозиції, та строки надання зауважень і пропозицій

Департамент екології та природних ресурсів Чернігівської обласної державної адміністрації проспект Миру, 14, м. Чернігів, 14000 deko_post@cg.gov.ua (0462) 67-48-72 Ганжа Валентина Юріївна – начальник відділу оцінки впливу на довкілля управління природних ресурсів та оцінки впливу на довкілля

(зазначити найменування органу, поштову та електронну адресу, номер телефону та контактну особу)

Зауваження і пропозиції приймаються протягом усього строку громадського обговорення, зазначеного в абзаці другому пункту 5 цього оголошення.

8. Наявна екологічна інформація щодо планованої діяльності

Звіт з оцінки впливу на довкілля планованої діяльності на 645 аркушах.

(зазначити усі інші матеріали, надані на розгляд громадськості)

(зазначити іншу екологічну інформацію, що стосується планованої діяльності)


9. Місце (місця) розміщення звіту з оцінки впливу на довкілля та іншої додаткової інформації (відмінне від приміщення, зазначеного у пункті 6 цього оголошення), а також час, з якого громадськість може ознайомитися з ними

1. Олишівська селищна рада, місцезнаходження: 115575, Чернігівська обл., чернігівський р-н, сел. Олишівка, вул. Чернігівська, буд. 3, дата, з якої громадськість може ознайомитися з документами – з 26.01.2026, контактна особа: секретар Пекур Людмила Петрівна, тел. 0462-680942. 2. АТ «Укртрансгаз», 01021, місто Київ, КЛОВСЬКИЙ УЗВІЗ, будинок 9/1, час роботи: понеділок-четвер: 8.30-17.00, п'ятниця 8.30-16.00; дата, з якої громадськість може ознайомитися з документами – з 26.01.2026, контактна особа: Костенко Олег Васильович, тел. 044 461-23-43.

(найменування підприємства, установи, організації, місцезнаходження, дата, з якої громадськість може ознайомитися з документами, контактна особа)

{Додаток 3 із змінами, внесеними згідно з Постановами КМ № 824 від 14.09.2020, № 967 від 08.09.2023}

БІЛЬШЕ НІЖ ПТАХИ: ПІНГВІНИ ЯК ДЗЕРКАЛО КЛІМАТИЧНИХ ЗМІН



У світі існує 18 видів пінгвінів, і вони живуть зовсім не лише серед льодів

стр. 18

GreenNews

**NASA І МІНІСТЕРСТВО
ЕНЕРГЕТИКИ США
ГОТУЮТЬ ЗАПУСК
ЯДЕРНОГО РЕАКТОРА**

стр. 4

GreenNews

**УКРАЇНА НАРОСТИЛА
ВАЛЮТНУ ВИРУЧКУ ВІД
ПРОДАЖУ ЯЛОВИЧНИ
НА 23%**

стр. 6

GreenNews

**ЗАСТУДА ЧИ ГРИП: ЯК
РОЗПІЗНАТИ СЕЗОННІ
ІНФЕКЦІЇ ТА ЗАХИСТИТИ
СЕБЕ ВЗИМКУ**

стр. 16

GreenNews

**УКРАЇНА ТА ІТАЛІЯ
МОДЕРНІЗУЮТЬ
ЗРОШУВАЛЬНІ СИСТЕМИ**

стр. 17

GreenNews

**ЧОМУ БІЛА ЗИМА
ВАЖЛИВА ДЛЯ ЕКОЛОГІЇ
ПЛАНЕТИ**

стр. 19



GreenPost – інформаційно-аналітичне видання,
метою якого є популяризація й розвиток еко-
культури, законодавчих та функціональних
норм екології України

#ECO LIFE STYLE
це актуально!

Фотофакт № 1

**ВІДОМОСТІ, ЩО ПІДТВЕРДЖУЮТЬ ФАКТ ТА ДАТУ ОПРИЛЮДНЕННЯ
ОГОЛОШЕННЯ ПРО ПОЧАТОК ГРОМАДСЬКОГО ОБГОВОРЕННЯ ЗВІТУ
З ОЦІНКИ ВПЛИВУ НА ДОВКІЛЛЯ**

Оприлюднення Повідомлення про плановану діяльність, яка підлягає оцінці впливу на довкілля, на території	селище Олишівка, Олишівська селищна об'єднана територіальна громада Чернігівського району Чернігівської області
Дата оприлюднення:	27.01.2026 року
Місце оприлюднення:	Місце масового перебування громадян, Укрпошта (відділення 15575)
Адреса:	Чернігівська 27, Олишівка, Чернігівська область, 15575

Дата офіційного опублікування в Єдиному реєстрі з оцінки впливу на довкілля (автоматично генерується програмними засобами ведення Реєстру, не зазначається суб'єктом господарювання)

Реєстраційний номер 13900
(реєстраційний номер справи про оцінку впливу на довкілля планованої діяльності)

ОГОЛОШЕННЯ

про початок громадського обговорення звіту з оцінки впливу на довкілля

Відомаємо про початок громадського обговорення звіту з оцінки впливу на планованої діяльності, зазначеної у пункті 1 цього оголошення, з метою вибирання та врахування зауважень і пропозицій громадськості до планованої діяльності.

1. Планована діяльність

Планованою діяльністю є продовження провадження господарської діяльності з Олишівського підземного сховища газу (ПСГ) Мринського виробничого устаткування підземного зберігання газу (ВУПЗГ) акціонерного товариства «Укртрансгаз» (ТОВ «Укртрансгаз»), що розташоване за адресою: Україна, 15574, Чернігівська область, Чернігівський район, Серединська сільська рада, комплекс будівель та споруд «Сховище газу». Олишівське ПСГ є діючим об'єктом, що призначено для забезпечення надійності газопостачання споживачів північного регіону України. На Олишівському ПСГ Мринського ВУПЗГ АТ «Укртрансгаз» здійснюється регулювання та переробка потоків газу, вимірювання тисків газу і його витрату, визначення температури газу, очищення газу від крапельних рідин (вода) і твердих фракцій (пісок), визначення вмісту вилучених рідин, введення в потік газу інгібіторів гідратоутворення. Для забезпечення вищезазначених процесів використовуються наступні об'єкти, системи та обладнання: видобувно-нагнітальні, спостережні (п'єзометричні), контрольні та запобіжні свердловини; шлейфи експлуатаційних свердловин, збірні колектори; установи збору і підготовки газу -газозбірний пункт (ГЗП), установка підготовки газу до вимірювання витрати газу (ПВВГ), установка регенерації метанолу (УРМ), установка газопостачання ГЗП; системи енергопостачання ГЗП; системи водопостачання ГЗП.

2. Процедура прийняття рішення про провадження планованої діяльності та оцінку впливу на довкілля розглядатиме результати оцінки впливу на довкілля

3. Отримання Висновку з оцінки впливу на довкілля, що видається Департаментом екології та природних ресурсів Чернігівської обласної державної адміністрації відповідно до Закону України «Про оцінку впливу на довкілля»


(вид рішення про провадження планованої діяльності, орган, уповноважений його видавати)

 **УКРПОШТА**
ГОЛОВНА ПОШТА КРАЇНИ

15575

ГРАФІК РОБОТИ

ІНДЕКС	15575
П. П.	08:00-17:00
СЕРЬОЗ	08:00-17:00
КД.П.	ВІСЦІВНИЙ
ЛІСТОВИЙ	11:00-14:00



Фотофакт № 2

**ВІДОМОСТІ, ЩО ПІДТВЕРДЖУЮТЬ ФАКТ ТА ДАТУ ОПРИЛЮДНЕННЯ
ОГОЛОШЕННЯ ПРО ПОЧАТОК ГРОМАДСЬКОГО ОБГОВОРЕННЯ ЗВІТУ
З ОЦІНКИ ВПЛИВУ НА ДОВКІЛЛЯ**

Оприлюднення Повідомлення про плановану діяльність, яка підлягає оцінці впливу на довкілля, на території	селище Олишівка, Олишівська селищна об'єднана територіальна громада Чернігівського району Чернігівської області
Дата оприлюднення:	27.01.2026 р.
Місце оприлюднення:	Місце масового перебування громадян, Пункт Нової пошти
Адреса:	Зарічна, 3, Олишівка, Чернігівська область, 15575

Додаток 3
до Порядку передачі документації
для надання висновку з оцінки
впливу на довкілля та
фінансування оцінки впливу на
довкілля

Дата:

(дата офіційного опублікування в Єдиному
реєстрі з оцінки впливу на довкілля
(автоматично генерується програмними
засобами ведення Реєстру, не зазначається
суб'єктом господарювання)

Реєстраційний номер 13900

(реєстраційний номер справи про оцінку
впливу на довкілля планованої діяльності)

ОГОЛОШЕННЯ

про початок громадського обговорення звіту

з оцінки впливу на довкілля

про початок громадського обговорення звіту з оцінки впливу на діяльність, зазначеної у пункті 1 цього оголошення, з метою виявлення зауважень і пропозицій громадськості до планованої діяльності

Діяльністю є продовження провадження господарської діяльності з видобування підземного сховища газу (ПСГ) Мринського виробничого підприємства газу (ВУПЗГ) акціонерного товариства «Укртрансгаз» (ТОВ «Укртрансгаз»), що розташоване за адресою: Україна, 15574, Чернігівський район, Серединська сільська рада, комплекс будівель та споруд «Олишівське ПСГ є діючим об'єктом, що призначено для забезпечення постачання споживачів північного регіону України. На Олишівському ВУПЗГ АТ «Укртрансгаз» здійснюється регулювання та перемірювання тисків газу і його витрату, визначення температур, вмісту вологи, від крапельних рідин (вода) і твердих фракцій (пісок), визначення вмісту вуглеводнів, введення в потік газу інгібіторів гідратуутворення. Для забезпечення процесів використовуються наступні об'єкти, системи та обладнання: технологічні, спостережні (п'єзOMETричні), контрольні та допоміжні камери експлуатаційних свердловин, збірні колектори; установки очищення газу -газозбірний пункт (ГЗП), установка підготовки газу до витрати газу (ПВВГ), установка регенерації метанолу (УРМ), системи ГЗП; системи енергопостачання ГЗП; системи водопостачання

АВТО ЗАПЧАСТИНИ "ЗАМОВЛЯЙ"



067 77 95 841; 096 346 96 24



пункт

51 336

ОБ'ЄКТ
ПІД
ОХОРОНОЮ

Document posted on the door






067 77 95 841; 096 346 96 24



Фотофакт № 3

**ВІДОМОСТІ, ЩО ПІДТВЕРДЖУЮТЬ ФАКТ ТА ДАТУ ОПРИЛЮДНЕННЯ
ОГОЛОШЕННЯ ПРО ПОЧАТОК ГРОМАДСЬКОГО ОБГОВОРЕННЯ ЗВІТУ
З ОЦІНКИ ВПЛИВУ НА ДОВКІЛЛЯ**

Оприлюднення Повідомлення про плановану діяльність, яка підлягає оцінці впливу на довкілля, на території	селище Олишівка, Олишівська селищна об'єднана територіальна громада Чернігівського району Чернігівської області
Дата оприлюднення:	27.01.2026 р.
Місце оприлюднення:	Місце масового перебування громадян, Комунальний заклад «Центр культури та дозвілля» Олишівської селищної ради
Адреса:	689J+FV Олишівка, Чернігівська область
Посилання	https://maps.app.goo.gl/8SeqiCoFNTtUbWob7



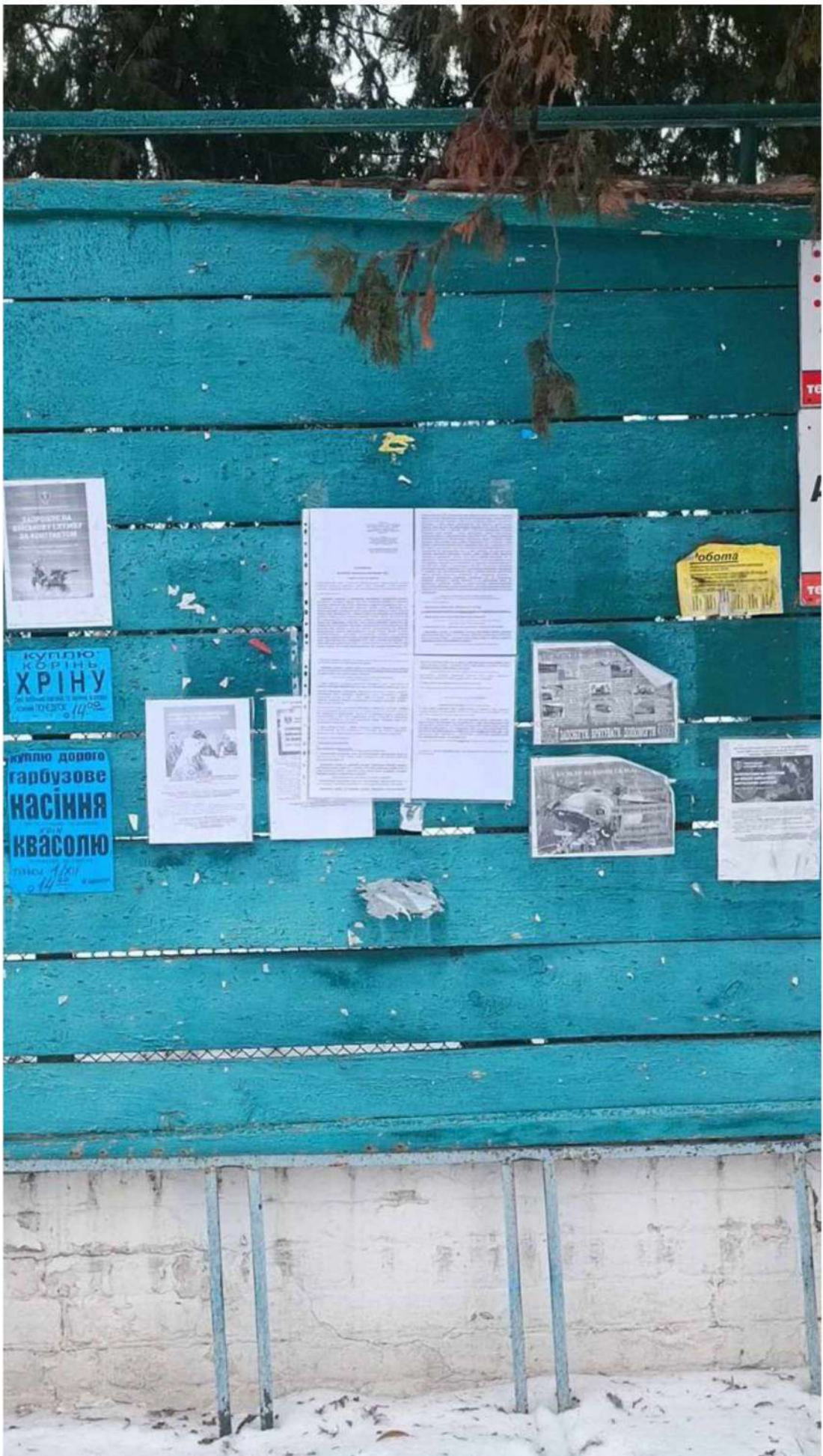




Фотофакт № 4

**ВІДОМОСТІ, ЩО ПІДТВЕРДЖУЮТЬ ФАКТ ТА ДАТУ ОПРИЛЮДНЕННЯ
ОГОЛОШЕННЯ ПРО ПОЧАТОК ГРОМАДСЬКОГО ОБГОВОРЕННЯ ЗВІТУ
З ОЦІНКИ ВПЛИВУ НА ДОВКІЛЛЯ**

Оприлюднення Повідомлення про плановану діяльність, яка підлягає оцінці впливу на довкілля, на території	селище Олишівка, Олишівська селищна об'єднана територіальна громада Чернігівського району Чернігівської області
Дата оприлюднення:	27.01.2026 р.
Місце оприлюднення:	Місце масового перебування громадян, Олишівська селищна рада
Адреса:	Чернігівська 13, Олишівка, Чернігівська область, 15575







Україна


**ОЛИШІВСЬКА
СЕЛИЩНА РАДА**

ВИКОНАВЧИЙ КОМІТЕТ

Чернігівського району
Чернігівської області

Скріншот розміщення оголошення про початок громадського обговорення звіту з оцінки впливу на довкілля на офіційному сайті Чернігівської районної державної адміністрації у розділі «Галузева інформація - Екологія»

chadm.cg.gov.ua/index.php?id=39206&tp=1#gsc.tab=0

 **ЧЕРНІГІВСЬКА РАЙОННА ДЕРЖАВНА АДМІНІСТРАЦІЯ**
ЧЕРНІГІВСЬКОЇ ОБЛАСТІ

Людам із порушенням зору

Портрет району ▾ РДА ▾ До уваги переселенців! Ветеранам та Захисникам України Перелік захисних споруд Електронна приймальня
Алгоритм пошуку людей Реформа МСЕК

Google

Галузева інформація > Екологія

- Оцінка впливу на довкілля та громадські обговорення
- Об'єкти природно-заповідного фонду на території Чернігівського району
- Природні ресурси та їх основні користувачі
- Екологічна безпека

Гід з державних послуг

ЗАПРОШУЄМО НА РОБОТУ!

Останні документи

02-02-2026
Про порядок використання службового легкового автомобіля

29-12-2025
Про внесення змін до розпорядження начальника Чернігівської районної

Державна реєстрація

Паспорти бюджетних програм та бюджетні запити

Районні Програми

Електронні закупівлі



02.02.2026

[Про плановану діяльність, яка підлягає оцінці впливу на довкілля щодо нового будівництва свердловини з водорозбірною колонкою в с. Полуботки Чернігівського району Чернігівської області, справа в Єдиному реєстрі з оцінки впливу на довкілля № 14401.](#)

Громадське обговорення зазначеної планованої діяльності триватиме 25 робочих днів з 03.02.2026 до 09.03.2026 включно.

28.01.2026

[Проведення господарської діяльності Олишівського підземного сховища газу \(ПСГ\) Мринського виробничого управління підземного зберігання газу \(ВУПЗГ\) акціонерного товариства «Укртрансгаз» \(далі –Оголошення\), справа в Єдиному реєстрі з оцінки впливу на довкілля № 13900.](#)

Громадське обговорення зазначеної планованої діяльності триватиме 25 робочих днів з 29.01.2026 до 04.03.2026 включно.

20.01.2026

[Про початок громадського обговорення звіту з оцінки впливу на довкілля щодо планованої діяльності «Нове будівництво свердловини з водорозбірною колонкою в с. Буянки Чернігівського району Чернігівської області», справа в Єдиному реєстрі з оцінки впливу на довкілля № 14403.](#)

Громадське обговорення зазначеної планованої діяльності триватиме 25 робочих днів з 20.01.2026 до 23.02.2026 включно.

30.12.2025

29-12-2025

Про затвердження рішення комісії з питань призначення грошової компенсації за належні для отримання жилі приміщення для деяких категорій осіб

29-12-2025

Про внесення змін до розпорядження начальника Чернігівської районної військової адміністрації від 01.09.2025 № 196

25-12-2025

Про план роботи Чернігівської районної державної адміністрації на I квартал 2026 рік

25-12-2025

Про перспективний план роботи Чернігівської районної державної адміністрації на 2026 рік

Анонси

09-02-2026

19 лютого 2026 об 11-00 годині онлайн нарада щодо профілактики та недопущення отруєння бджіл, ефективної підготовки до сезону медозбору у 2026 році

18-11-2025

Дослідження найбільш конкурентних та інвестиційно привабливих секторів смартспеціалізації та ключових ланцюгів доданої вартості регіональної економіки Чернігівської області На території Чернігівської області розташовано

Дата:

(дата офіційного опублікування в Єдиному реєстрі з оцінки впливу на довкілля (автоматично генерується програмними засобами ведення Реєстру, не зазначається суб'єктом господарювання)

Реєстраційний номер 13900

(реєстраційний номер справи про оцінку впливу на довкілля планованої діяльності)

ОГОЛОШЕННЯ

про початок громадського обговорення звіту

з оцінки впливу на довкілля

Повідомляємо про початок громадського обговорення звіту з оцінки впливу на довкілля планованої діяльності, зазначеної у пункті 1 цього оголошення, з метою виявлення, збирання та врахування зауважень і пропозицій громадськості до планованої діяльності.

1. Планована діяльність

Планованою діяльністю є продовження провадження господарської діяльності Олишівського підземного сховища газу (ПСГ) Мринського виробничого управління підземного зберігання газу (ВУПЗГ) акціонерного товариства «Укртрансгаз» (далі – АТ «Укртрансгаз»), що розташоване за адресою: Україна, 15574, Чернігівська обл., Чернігівський район, Серединська сільська рада, комплекс будівель та споруд «Підземне сховище газу». Олишівське ПСГ є діючим об'єктом, що призначено для забезпечення надійності газопостачання споживачів північного регіону України. На Олишівському ПСГ Мринського ВУПЗГ АТ «Укртрансгаз» здійснюється регулювання та перерозподіл потоків газу, вимірювання тисків газу і його витрату, визначення температури газу,

Скріншот розміщення оголошення про початок громадського обговорення звіту з оцінки впливу на довкілля на офіційному сайті Олишівської громади Чернігівського району Чернігівської області у розділі «Оголошення»

olyshivska-gromada.gov.ua/ogoloshennya-10-08-58-17-12-2020/

The screenshot displays the website of the Olyshivska community. At the top left is the community's coat of arms and logo, with the text "ОЛИШІВСЬКА ГРОМАДА" and "Чернігівська область, Чернігівський район". To the right is a search bar and a navigation menu with items: ГОЛОВНА, НОВИНИ, КОНТАКТИ, and **ОГОЛОШЕННЯ**. Below the header, there are several promotional banners: "Запитай у Гіда!" (Find information about any state service), "Оголошення" (Announcements) with a home icon and "Оголошення", "БЕЗОПЛАТНА ПРАВОВА ДОПОМОГА" (Free legal aid), "Дія" (State services online), and "НАСИЛЬСТВУ НЕМАЄ ВИПРАВДАННЯ" (There is no justification for violence). The main content area features a large banner with the text "БЕЗБАР'ЄРНОСТЬ — ЦЕ ..." (Barrier-free — is this ...). At the bottom of this banner is an illustration of three people. On the left side, there is a vertical menu with links to "АРХІВ ДОКУМЕНТІВ", "ГОЛОВА ОЛИШІВСЬКОЇ ОТГ", "КЕРІВНИЙ СКЛАД", "СТАРОСТИ", "СТРУКТУРА АПАРАТУ ТА ВИКОНАВЧИХ ОРГАНІВ ОЛИШІВСЬКОЇ СЕЛИЩНОЇ РАДИ", and "ВИКОНАВЧИЙ КОМІТЕТ ОЛИШІВСЬКОЇ СЕЛИЩНОЇ РАДИ".

ЧЕРГА В САДОЧОК

+ Подати документи

Перевірити стан заявки

ПОРЯДОК формування та подання повідомлення про використання терміналів супутникового зв'язку Starlink під час воєнного стану



ОГОЛОШЕННЯ про початок громадського обговорення звіту з оцінки впливу на довкілля

© 29.01.2026, 08:36

Повідомляємо про початок громадського обговорення звіту з оцінки впливу на довкілля планованої діяльності з метою виявлення, збирання та врахування зауважень і пропозицій громадськості до планованої діяльності.



вологість:

тиск:

вітер:

Чернігів
вологість:


тиск:

вітер:

Погода на 10 днів від sinoptik.ua



guide.dia.gov.ua



впливу на довкілля

АРХІВ ДОКУМЕНТІВ >

ГОЛОВА ОЛИШІВСЬКОЇ ОТГ

КЕРІВНИЙ СКЛАД

СТАРОСТИ

СТРУКТУРА АПАРАТУ ТА ВИКОНАВЧИХ ОРГАНІВ ОЛИШІВСЬКОЇ СЕЛИЩНОЇ РАДИ

ВИКОНАВЧИЙ КОМІТЕТ ОЛИШІВСЬКОЇ СЕЛИЩНОЇ РАДИ.

ДЕПУТАТИ

ПАСПОРТ

РЕГУЛЯТОРНІ АКТИ >

ФРАКЦІЇ, ДЕПУТАТСЬКІ ГРУПИ

ІНВЕСТИЦІЙНИЙ ПАСПОРТ ОЛИШІВСЬКОЇ ОТГ

КОЛЕКТИВНІ ДОГОВОРИ.

КОМУНАЛЬНЕ ПІДПРИЄМСТВО "ГОСПОДАРНИК"

ІСТОРИЧНА ДОВІДКА >

СУСПІЛЬНО-КОРИСНА ІНФОРМАЦІЯ >

ВІДЕО

Повідомляємо про початок громадського обговорення звіту з оцінки впливу на довкілля планованої діяльності з метою виявлення, збирання та врахування зауважень і пропозицій громадськості до планованої діяльності.

Планованою діяльністю є продовження провадження господарської діяльності Олишівського підземного сховища газу (ПСГ) Мринського виробничого управління підземного зберігання газу (ВУПЗГ) акціонерного товариства «Укртрансгаз» (далі – АТ «Укртрансгаз»), що розташоване за адресою: Україна, 15574, Чернігівська обл., Чернігівський район, Серединська сільська рада, комплекс будівель та споруд «Підземне сховище газу». Олишівське ПСГ є діючим об'єктом, що призначено для забезпечення надійності газопостачання споживачів північного регіону України. На Олишівському ПСГ Мринського ВУПЗГ АТ «Укртрансгаз» здійснюється регулювання та перерозподіл потоків газу, вимрювання тисків газу і його витрату, визначення температури газу, очищення газу від крапельних рідин (вода) і твердих фракцій (пісок), визначення об'ємів вилучених рідин, введення в потік газу інгібіторів гідратуутворення. Для здійснення вищезазначених процесів використовуються наступні об'єкти, системи та вузли: видобувно-нагнітальні, спостережні (п'єзометричні), контрольні та геофізичні свердловини; шлейфи експлуатаційних свердловин, збірні колектори; установки системи збору і підготовки газу – газозбірний пункт (ГЗП), установка підготовки газу, пункт вимрювання витрати газу (ПВВГ), установка регенерації метанолу (УРМ); системи газопостачання ГЗП; системи енергопостачання ГЗП; системи водопостачання ГЗП;

системи вентиляції ГЗП; резервуарний парк; склади метанолу; допоміжне обладнання; будівлі та споруди. Передбачається забезпечення електропостачання Олишівського ПСГ комплексом існуючих технічних засобів та за допомогою основного енергетичного обладнання, а саме: силових трансформаторів (I - III габаритів);

04 надання інформації для внесення терміналів Starlink до «білого списку» (whitelist)


09 Оголошення про відбір на посаду фахівця із супроводу ветеранів війни та демобілізованих осіб по Олишівській територіальній громаді.

08 20 ПОВІДОМЛЕННЯ про плановану діяльність, яка підлягає оцінці впливу на довкілля

08 20 До уваги мешканців Олишівської територіальної громади!

04 23 УВАГА! Опитування місцевих мешканців щодо потреб у захисті цивільного населення.

Всі оголошення



Скріншот розміщення оголошення про початок громадського обговорення звіту з оцінки впливу на довкілля на офіційному сайті Кіптівської громади Чернігівського району Чернігівської області у розділі «Оголошення»

The screenshot shows the website of the Kiptivska community. The browser address bar displays the URL: kiptivska-gromada.gov.ua/news/1770103872/. The website header includes a search bar, a language selection dropdown set to "Вибрати мову", an RSS feed icon labeled "RSS-Новини", and a link to "Режим високої контрастності". The main banner features the community logo and the text "Кіптівська громада Чернігівська область, Чернігівський район". A purple navigation bar contains links for "ГОЛОВНА", "НОВИНИ", "ОГОЛОШЕННЯ", "ГАЛЕРЕЯ", "КАРТКА ГРОМАДИ", "КОНТАКТИ", and "ПАСПОРТ ГРОМАДИ". On the left, a sidebar promotes the "Запитай у Гіда!" service. The main content area displays the announcement "ОГОЛОШЕННЯ про початок громадського обговорення звіту з оцінки впливу на довкілля" with a date of 28.01.2026 09:29 and 42 views. Social media sharing icons for Facebook, Twitter, and Print are present. At the bottom right, the text reads: "Додаток 3 до Порядку передачі документації для надання висновку з оцінки".

Пошук...

ВИКОНАВЧІ ОРГАНИ РАДИ >

ЗАХИСНИКАМ УКРАЇНИ

НОРМАТИВНІ ДОКУМЕНТИ/
СЕСІЇ >

ЦНАП >

ДОСТУП ДО ПУБЛІЧНОЇ
ІНФОРМАЦІЇ >

ЗАПОБІГАННЯ ПРОЯВАМ
КОРУПЦІЇ

ПРОГРАМА КОМПЛЕКСНОГО
ВІДНОВЛЕННЯ

ЗВ'ЯЗКИ З ГРОМАДСЬКІСТЮ >

ПОВІДОМНА РЕЄСТРАЦІЯ
КОЛЕКТИВНИХ ДОГОВОРІВ >

ТИ ЯК?

ЄВІДНОВЛЕННЯ

ЕКОНОМІЧНИЙ РОЗВИТОК >

БЮДЖЕТ >

СТРАТЕГІЯ РОЗВИТКУ ОБГРУНТУВАННЯ ПУБЛІЧНИХ ЗАКУПІВЕЛЬ

(автоматично генерується програмними засобами ведення Реєстру, незначається суб'єктом господарювання)

Реєстраційний номер 13900
(реєстраційний номер справи про оцінку впливу на довкілля планованої діяльності)

ОГОЛОШЕННЯ

про початок громадського обговорення звіту

з оцінки впливу на довкілля

Повідомляємо про початок громадського обговорення звіту з оцінки впливу на довкілля планованої діяльності, зазначеної у пункті 1 цього оголошення, з метою виявлення, збирання та врахування зауважень і пропозицій громадськості до планованої діяльності.

1. Планована діяльність

Планованою діяльністю є продовження провадження господарської діяльності Олишівського підземного сховища газу (ПСГ) Мринського виробничого управління підземного зберігання газу (ВУПЗГ) акціонерного товариства «Укртрансгаз» (далі - АТ «Укртрансгаз»), що розташоване за адресою: Україна, 15574, Чернігівська обл., Чернігівський район, Серединська сільська рада, комплекс будівель та споруд «Підземне сховище газу». Олишівське ПСГ є діючим об'єктом, що призначено для забезпечення надійності газопостачання споживачів північного регіону України. На Олишівському ПСГ Мринського ВУПЗГ АТ «Укртрансгаз» здійснюється регулювання та перерозподіл

АКТ

про неявку представників громадськості на громадські слухання щодо планованої діяльності

«Олишівське підземне сховище газу Мринського виробничого управління
підземного зберігання газу акціонерного товариства «УКРТРАНСГАЗ» на території
Чернігівської області

(вид планованої діяльності)

(реєстраційна справа у Єдиному реєстрі з оцінки впливу на довкілля № 13900
у режимі відеоконференції

(місце проведення громадських слухань)

від 12 лютого 2026 року о 12:00

На виконання вимог статті 7 Закону України «Про оцінку впливу на довкілля» з метою виявлення, збирання та врахування зауважень і пропозицій громадськості до планованої діяльності проведено громадські слухання щодо продовження провадження господарської діяльності Олишівського підземного сховища газу Мринського виробничого управління підземного зберігання газу акціонерного товариства «УКРТРАНСГАЗ» на території Чернігівської області, номер справи у Єдиному реєстрі з оцінки впливу на довкілля 13900.

Відповідно до пункту 2² статті 17 Закону України «Про оцінку впливу на довкілля» громадські слухання проведено у режимі відеоконференції.

Організатор громадських слухань – Департамент екології та природних ресурсів Чернігівської обласної державної адміністрації, головуєчий – Валентина Ганжа, заступник начальника управління – начальник відділу оцінки впливу на довкілля управління природних ресурсів та оцінки впливу на довкілля Департаменту екології та природних ресурсів Чернігівської облдержадміністрації.

До громадських слухань приєдналися представники замовника планованої діяльності акціонерного товариства «УКРТРАНСГАЗ»: Коняченко Тетяна Володимирівна – провідний інженер з охорони навколишнього природного середовища Мринського виробничого управління підземного зберігання газу та Шкрубківський Сергій Михайлович – начальник оперативно-виробничої служби Олишівського промислового майданчика; представники розробника звіту з оцінки впливу на довкілля ТОВ «НВП» «Еко Смарт Лабораторія»: Масалигіна Олена Леонідівна – , начальник лабораторії та Степанова Юлія Миколаївна – експерт з екології.

Представники громадськості до проведення громадських слухань в режимі відеоконференції не приєдналися.

Відповідно до пункту 23 Порядку проведення громадських слухань у процесі оцінки впливу на довкілля, затвердженого постановою Кабінету міністрів України від 13 грудня 2017 року № 989, громадські слухання вважаються такими, що відбулися.

Головуючий


(підпис)

Валентина ГАНЖА
(ім'я, прізвище)